

# Vogezerenreis 2023

24 t/m 28 mei 2023



**TFCWEESP**

RECREATIEF, SPORTIEF EN GEZELLIG

Versie 1.0 – 11 januari 2023



## Inhoudsopgave

- Algemene gegevens: hotel, arrangement, omgeving
- Lijst deelnemers
- Planning en voorgestelde fietsroutes per dag
- Routekaarten en hoogteprofielen voorgestelde fietsroutes
- Overzicht alle beschikbare fietsroutes
- Detail beschrijving verschillende Vogezen beklimmingen met hoogteprofielen, etc

Woensdag 24 mei t/m zondag 28 mei 2023  
Fietshotel Libelloup  
635 Les Grimels  
88230 Ban-sur-Meurthe-Clefcy  
Frankrijk  
Tel +33 329 51 58 95



Afstand Weesp – Vogezen circa 630km



Wat kun je verwachten als je gaat fietsen in de Vogezes met verblijf bij Libelloup?

De lengte van de klimmen in de Vogezes varieert tussen 5 en 20 km en de stijgingspercentages liggen gemiddeld tussen 5 en 10%. We hebben GPS fietsroutes beschikbaar tussen 50 en 150 km met afhankelijk van de rit die je kiest tussen 1000 en 3500 hoogtemeters. De wegen in de Vogezes zijn over het algemeen goed begaanbaar en niet druk. We raden je aan een fiets met bergverzet mee te nemen.

Volledige hotelservice met verblijf in luxe appartementen met ruime 2- 3- en 4 persoons kamers met comfortabele eenpersoonsbedden.

Standaard is de aankomst vanaf 16:00 uur en het vertrek tot 10:00 uur maar uitbreiding met vroege aankomst en laat vertrek op dag van vertrek is een extra optie.

Inbegrepen maaltijden, uitgebreid ontbijt met opstap voor de rit, een zoete of hartige snack bij terugkomst van de rit, 3 gangen maaltijd in de avond.

Omdat we graag een bijdrage willen leveren aan een duurzame planeet, serveren we tijdens je verblijf minimaal 1 keer een vegetarische maaltijd. Uit de positieve reacties van gasten weten we inmiddels dat deze qua smaak niet onderdoet voor een gerecht met vlees of vis.

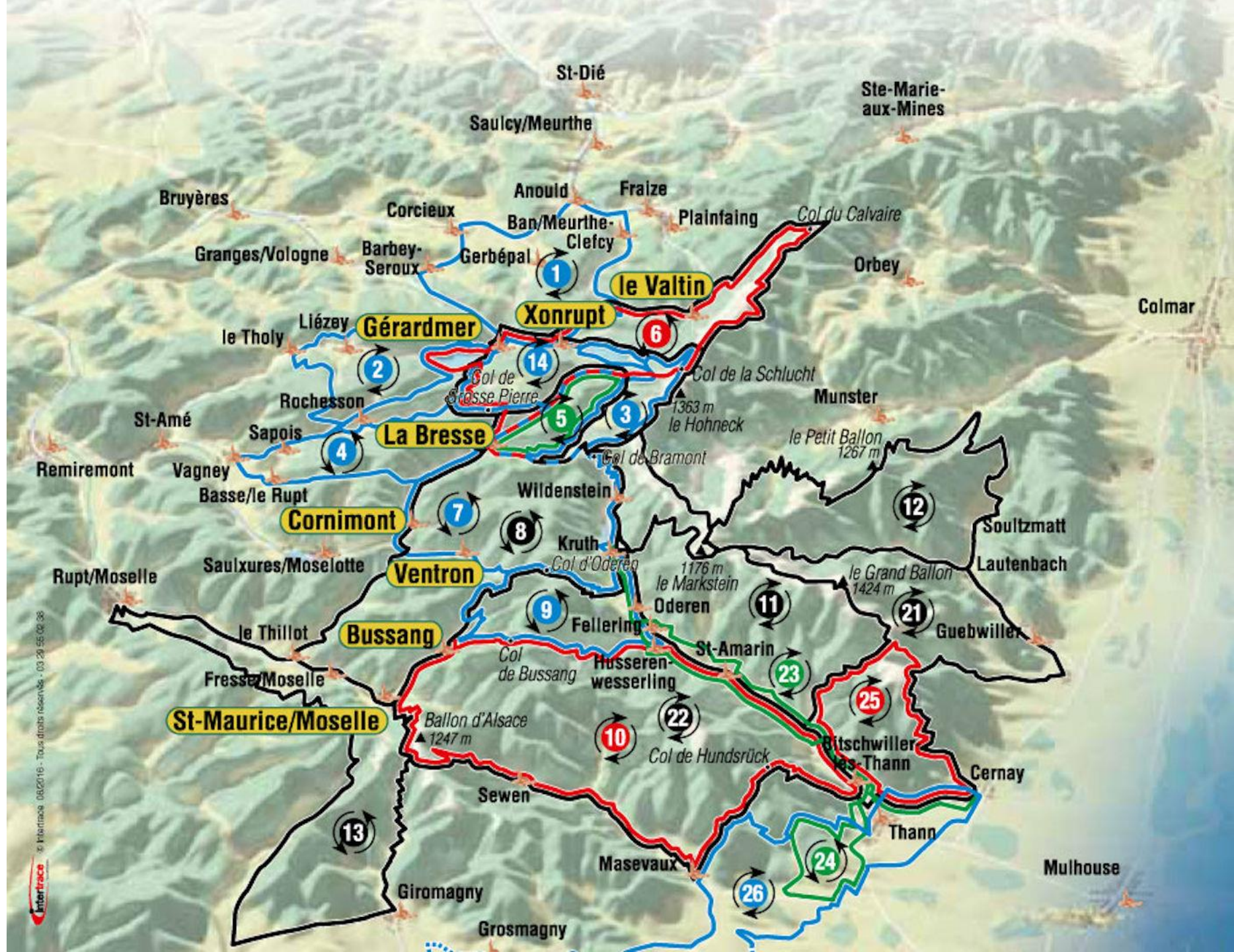
Niet inbegrepen zijn de drankjes bij het diner

# De route(s) naar de Vogezen en de Vogezen zelf



Uitvalsbasis:  
Ban/Meurthe  
Clefcy

Fietshotel  
Libelloup  
635 Les Grimels  
88230 Ban sur  
Meurthe Clefcy  
Telefoon  
+33 329 51 58 95



# Deelnemers aan Vogezenreis 2023

- Tjebbe
- Ria
- Tonnie
- Jan
- Renée
- Lex
- Petra
- Ruurd
- Martijn
- Meinte
- Jan
- Hans
- Peter-Jan
- Steven
- Frits
- Albert



# Dagprogramma (aankomst en vertrek)

- Woensdag 24 mei 2023
- Middagrit vanaf 14:00 voor degenen die dat willen
- Kamers beschikbaar vanaf 16:00
- Diner 19:00
- Zondag 28 mei 2023
- Ontbijt 8:00
- Uitchecken uiterlijk 10:00
- Vertrek naar huis
- Late uitcheckers na ontbijt een laatste fietstocht

**Op maandag 29 mei, 2e Pinksterdag organiseren we de Lek & Vechttocht!**



# Dagprogramma (donderdag, vrijdag, zaterdag )

- Ontbijt vanaf 8:00
- Vertrek fietstochten om 9:00
- Diner 19:00
- Avondprogramma na diner

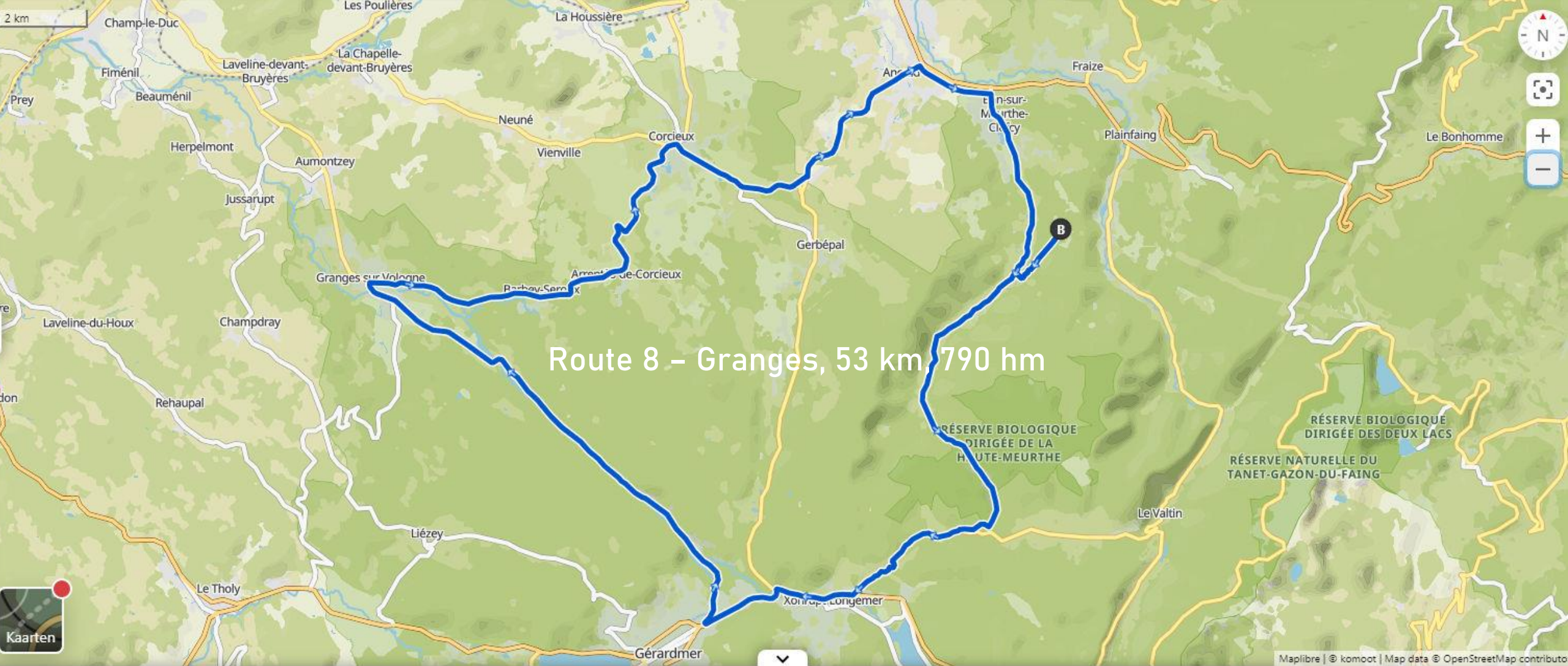
Naast de voorgestelde fietsroutes zijn er nog tientallen andere fietsroutes beschikbaar en ter plekke kun je besluiten een alternatieve route te gaan fietsen.



# Voorgestelde fietsroutes

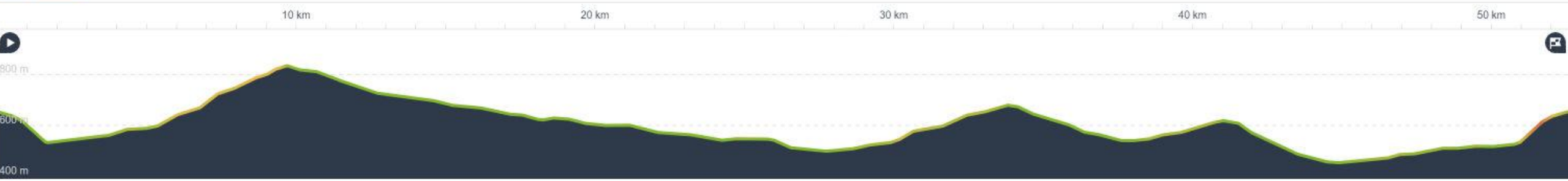
- Makkelijker opties:
  - Woensdagmiddag
    - 8-Granges, 53 km, 790 hm
  - Donderdag
    - 11-Feige, 60 km, 1160 hm
  - Vrijdag
    - 15-Louchbach, 62 km, 1210 hm
    - 23-Sapois, 80 km, 1750 hm
  - Zaterdag
    - 21-Saint-Die, 77 km, 1100 hm
- Uitdagender opties:
  - Woensdagmiddag
    - 9-Corcieux, 58 km, 890 hm
  - Donderdag
    - 34-Fréland, 102 km, 2270 hm
  - Vrijdag
    - 23-Sapois, 80 km, 1750 hm
  - Zaterdag
    - 40-Petit Ballon, 113 km, 2720 hm
    - 45-Grand Ballon, 120 km, 2420 hm

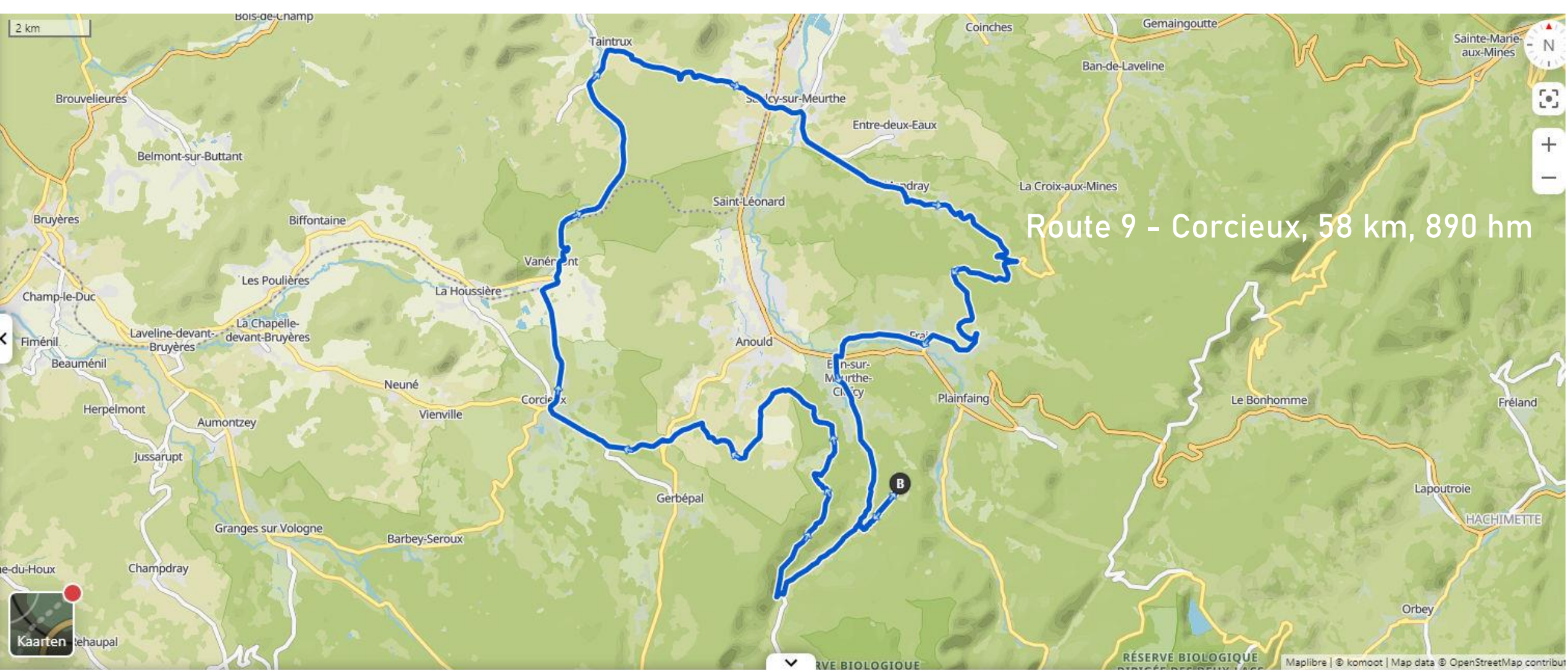
Op vrijdag staat voor beide groepen Sapois op het programma, een uitgelezen gelegenheid om met z'n allen (weliswaar in twee groepen) dezelfde route te fietsen.



# Route 8 - Granges, 53 km, 790 hm

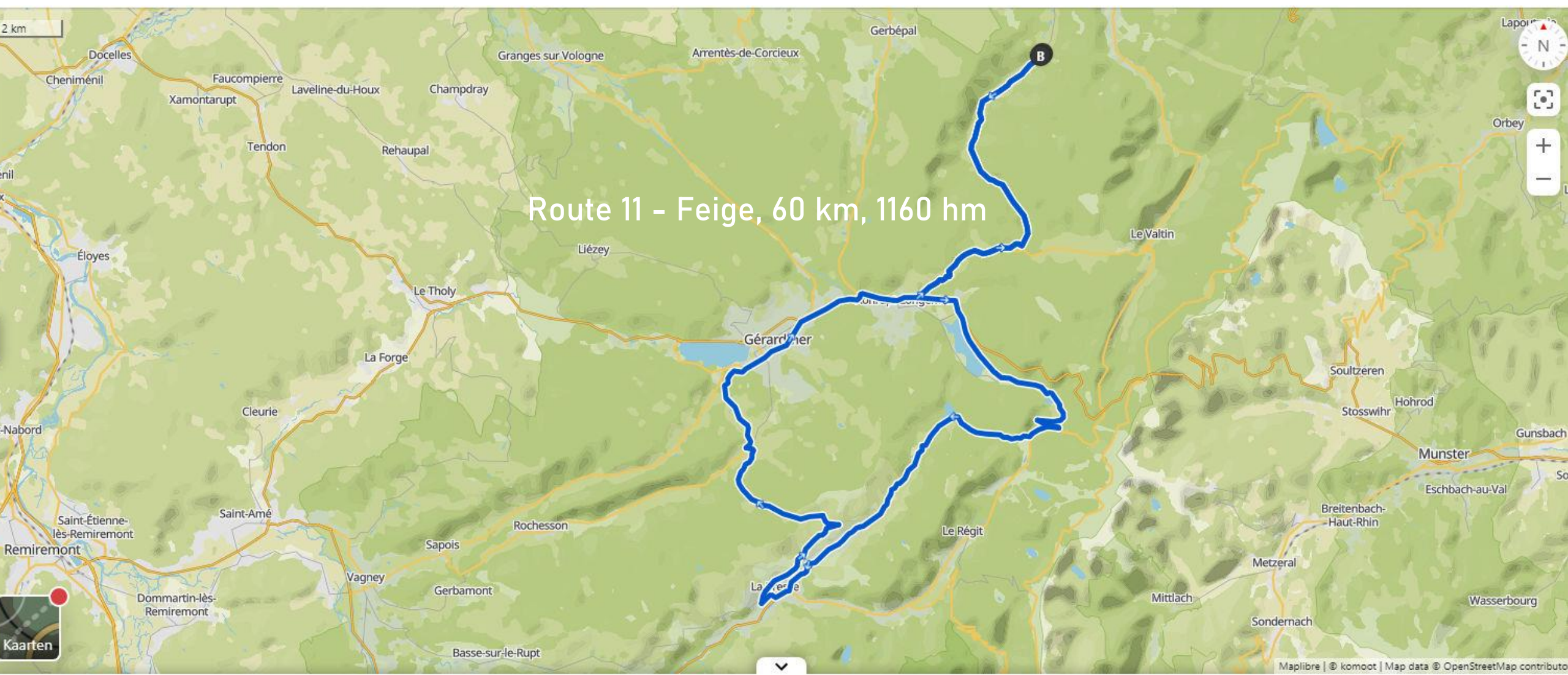
**Hoogtemeters** Klik hieronder en versleep de cursor om details voor een bepaald deel van de Tour te zien.





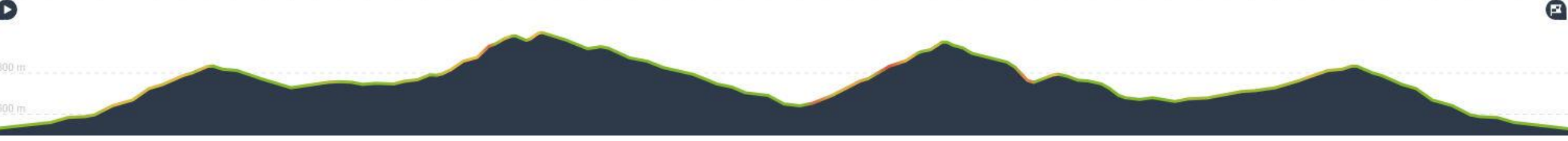
**Hoogtemeters** ▼ *Klik hieronder en versleep de cursor om details voor een bepaald deel van de Tour te zien.*

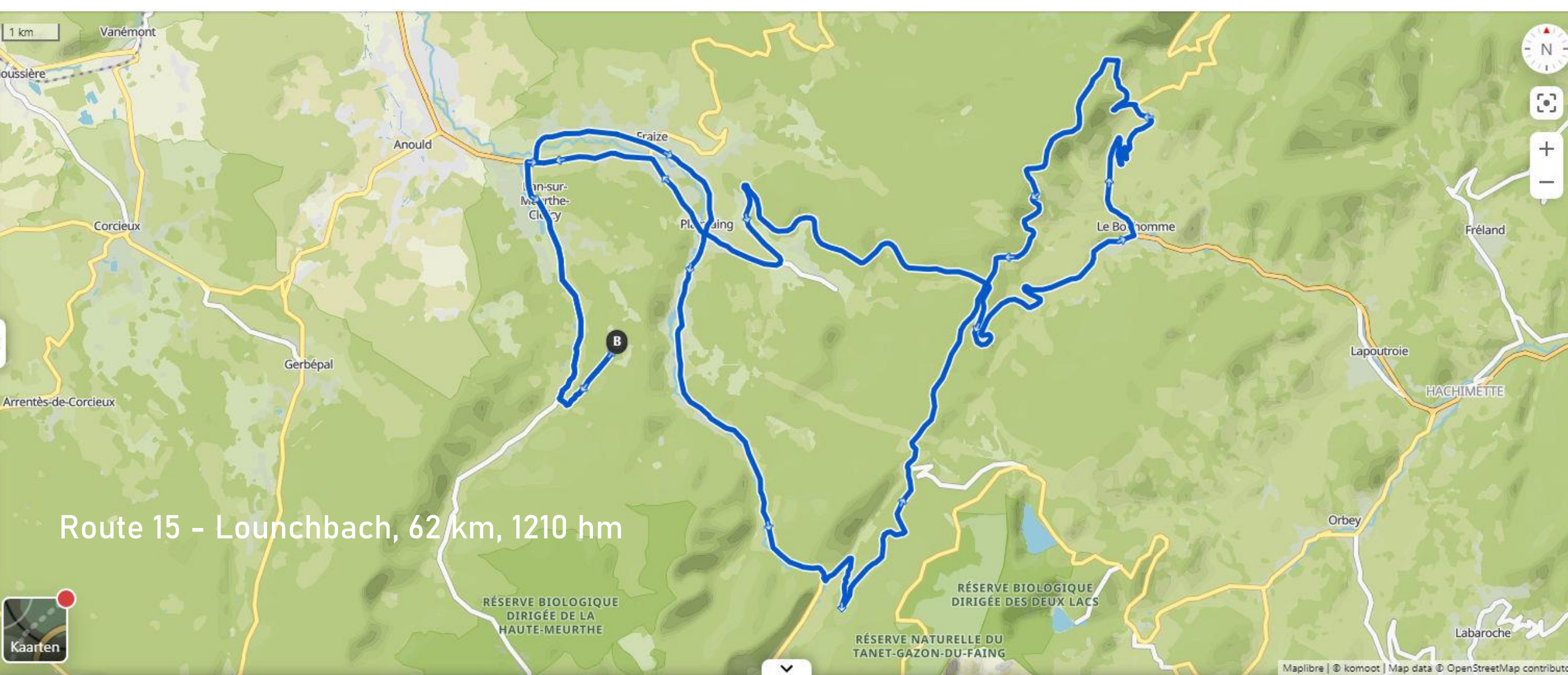




# Route 11 - Feige, 60 km, 1160 hm

**Hoogtemeters** ▼ Klik hieronder en versleep de cursor om details voor een bepaald deel van de Tour te zien.



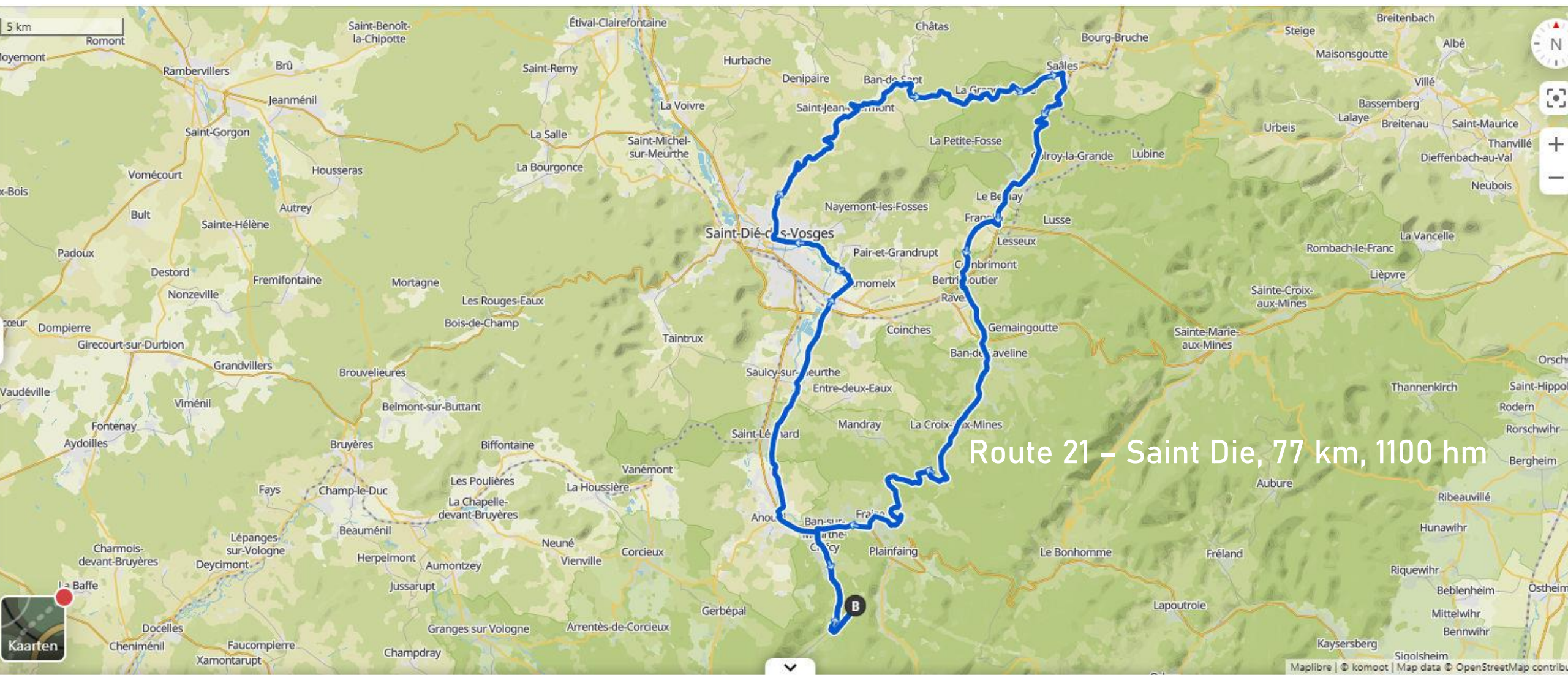


# Route 15 - Louchbach, 62 km, 1210 hm



**Hoogtemeters** *Klik hieronder en versleep de cursor om details voor een bepaald deel van de Tour te zien.*





Route 21 – Saint Die, 77 km, 1100 hm

**Hoogtemeters** ▼ *Klik hieronder en versleep de cursor om details voor een bepaald deel van de Tour te zien.*





## Route 23 – Sapois, 80 km, 1750 hm

meters ▾ *Klik hieronder en versleep de cursor om details voor een bepaald deel van de Tour te zien.*

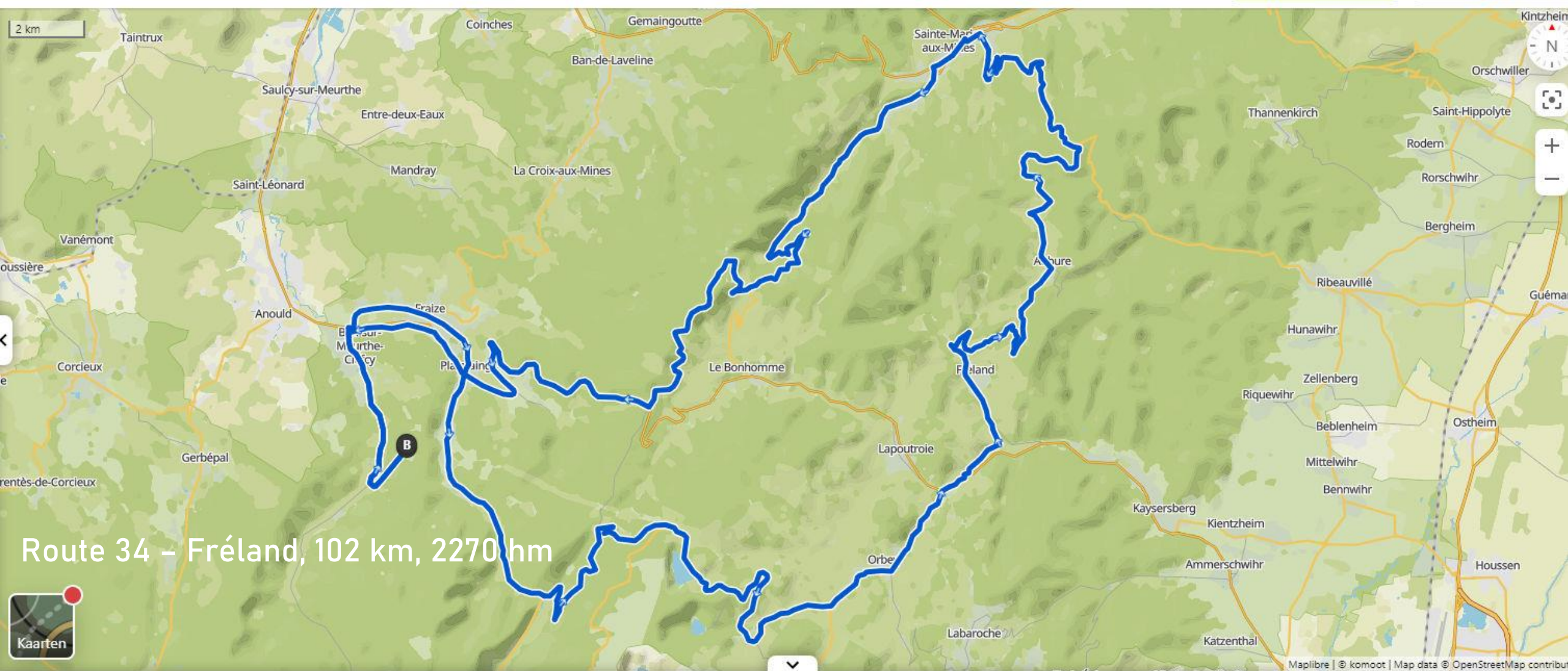
20 km

40 km

60 km

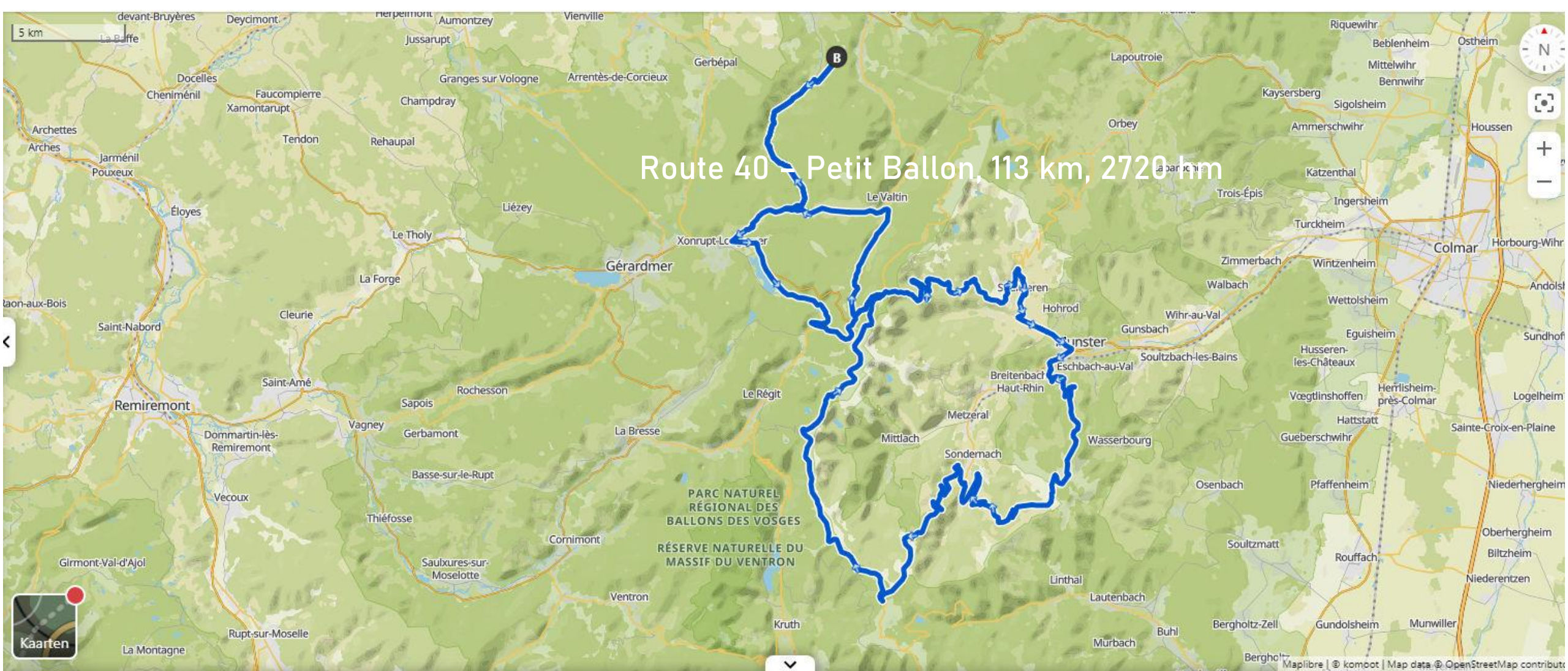


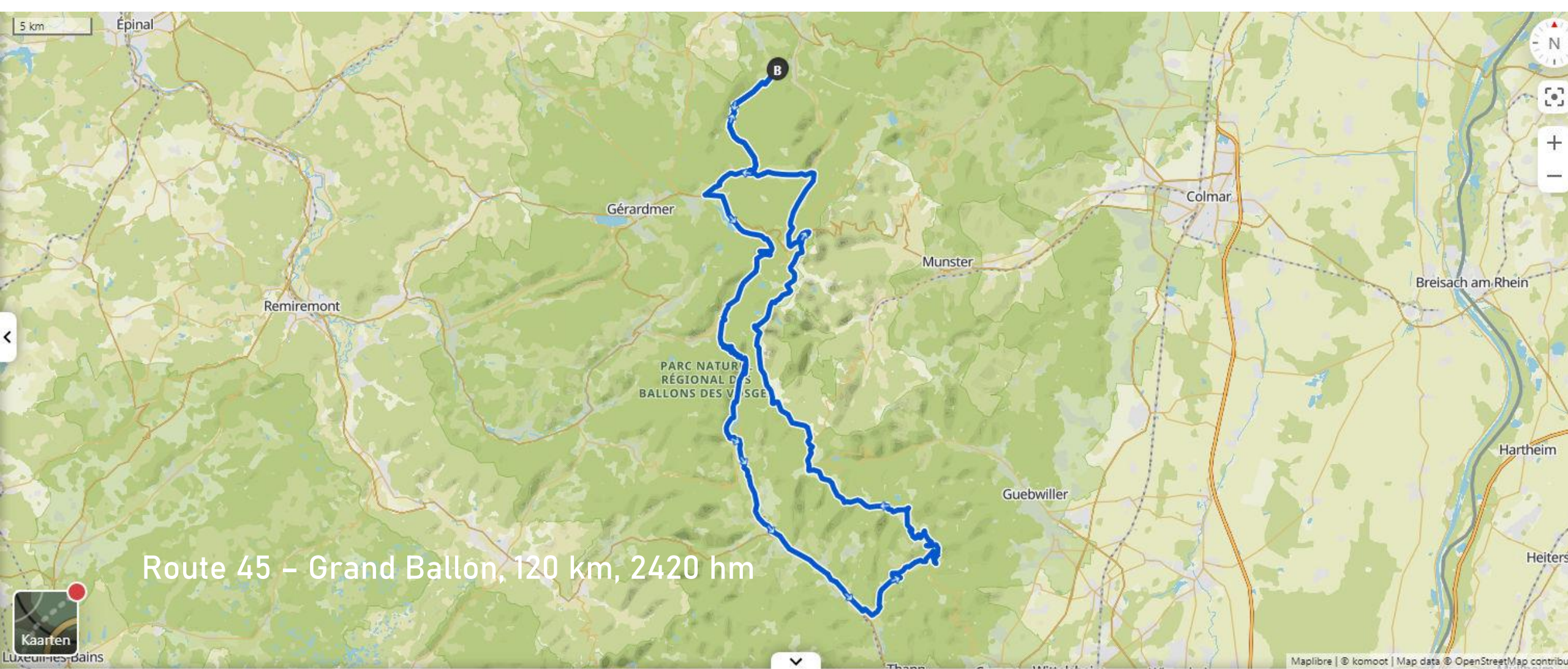




Route 34 – Fréland, 102 km, 2270 hm







# Alle fietsroutes (1/3)

#	kms	richting	naar / via	rank	hms
1	36	NO	Planfaing		530
2	38	NO	Collet		910
3	45	NO	Mandray Pre de Rave		840
4	45	NO	Le Valtin Lounsbach		870
5	45	NO	Lounsbach Bonhomme		770
6	48	NO	Plainfang		910
7	50	NO	Saint Die Mandray		460
8	53	NO	Granges		790
9	58	NO	Corcieux Taintrux Mandray		890
10	59	NO	Mandray Pre de Rave Le Valtin		1000
11	60	Z	Feigne Gross Pierre Gerardmer		1160
12	63	Z	Gerardmer Gross Pierre		1280
13	59	ZO	Lounsbach Schlucht		1050
14	60	ZO	Schlucht Bonhomme		1070
15	62	O	Lounsbach Bagenelles		1210
16	65	Z	Feigne Schlucht		1380
17	72	ZO	Fraize Pre de Rave Schlucht		1220
18	72	ZO	Lounsbach Wetstein Schlucht		1670

Legenda	
#	volgnummer
kms	totale afstand
richting	toev beginpunt
naar/via	plaatsen langs route
rank	zwaarte van de rit
hms	aantal hoogtemeters
cols	de cols onderweg



# Alle fietsroutes (2/3)

#	kms	richting	naar / via	rank	hms	cols
19	75	NO	Saint Marie Bagenelles		1560	
20	75	ZO	Schlucht Wettstein		1640	
21	77	N	Saint Die Saales		1100	
22	79	ZW	Feigne Grosse Pierre Plaingfaing		1410	
23	80	ZW	Sapois		1750	
24	80	ZW	Croix Moinats Sapois Feigne		1620	
25	85	ZO	Hohrod Berg Calvaire		1930	Hohrod
26	94	O	Saint Marie Schlucht		1960	
27	96	ZW	Croix Moinants Plaingfaing		1730	
28	96	Z	Grosse Pierre Cornimont Oderen		2010	Oderen, Bramont
29	97	O	Saint Marie Bagenelles Calvaire		2270	Val d'Argent, Bonhomme, Lac Blanc
30	99	ZO	Pre de Rave Bonhomme Orbey Hohrodberg		2120	Wettstein, Schlucht
31	100	Z	Markstein Plainfaing		1970	Bramont, Feignes
32	101	Z	Schlucht Munster Platzerwasel		2170	Schlucht
33	102	ZO	Schlucht Hohrodberg Calvaire		2330	Schlucht, Hohrod, Lac Blanc, Bonhomme
34	102	O	Freland Lounsbach Orbey		2270	Calvaire, Freland, Val d'Argent
35	103	Z	Schlucht Platzerwasel		2160	Breitfirst
36	104	ZW	Surceneux Vagney Oderen Bramont		1930	Oderen, Bramont, Feignes

# Alle fietsroutes (3/3)

#	kms	richting	naar / via	rank	hms	cols
37	105	NO	Mandray Urbeis Fouchy Bagenelles		1860	Mandray, Urbeis, Fouchy, Bagnelles
38	109	Z	Grand Ballon Markstein		2270	Feignes, Bramont, Grand Ballon
39	112	ZO	Petit Ballon Platzerwasel		2720	Schlucht, Petit Ballon, Breitfirst
40	113	ZO	Petit Ballon Platzerwasel Crete		2720	Schlucht, Petit Ballon, Breitfirst
41	115	NO	Louchbach Bagenelles Fouchy Urbeis		2030	Bonhomme, Bagnelles, Fouchy, Mandray
42	115	ZW	Sapois Lispach		2450	Sapois, Croix Moinats, Bramont
43	118	ZW	Sapois Croix Moinats Ventron Oderen		2830	Sapois, Croix Moinats, Ventron, Bramont
44	120	O	Freland		2560	Calvaire, Wettstein, Freland, Bagnelles
45	120	ZO	Grand Ballon Willer		2420	Feignes, Bramont, Grand Ballon
46	120	ZO	Petit Ballon Louchbach		2790	Calvaire, Wettstein, Petit Ballon, Breitfirst
47	123	ZW	Feigne Bramont Oderen Croix Moinats		2810	Feignes, Bramont, Oderen, Croix Moinats
48	129	NO	Haut Koenigsbourg		2730	Mandray, Ribeauville, Koenigsbourg
49	129	O	Schlucht Plainfaing Wettstein Orbey		2740	Valtin, Schlucht, Wettstein, Freland
50	131	NO	Champ de Feu		2540	Bagnelles, Fouchy, Champ de Feu, Urbeis
51	135	ZO	Louchbach Truckheim Petit Ballon		3410	Petit Ballon, Breitfirst
52	141	ZO	Schlucht Breitfirst Markstein		2690	Schlucht, Firstplan, Markstein
53	144	Z	Petit Ballon Markstein Bramont		3580	Petit Ballon, Markstein, Bramont
54	191	Z	Petit Ballon Grand Ballon Bramont		4390	Petit Ballon, Grand Ballon, Bramont

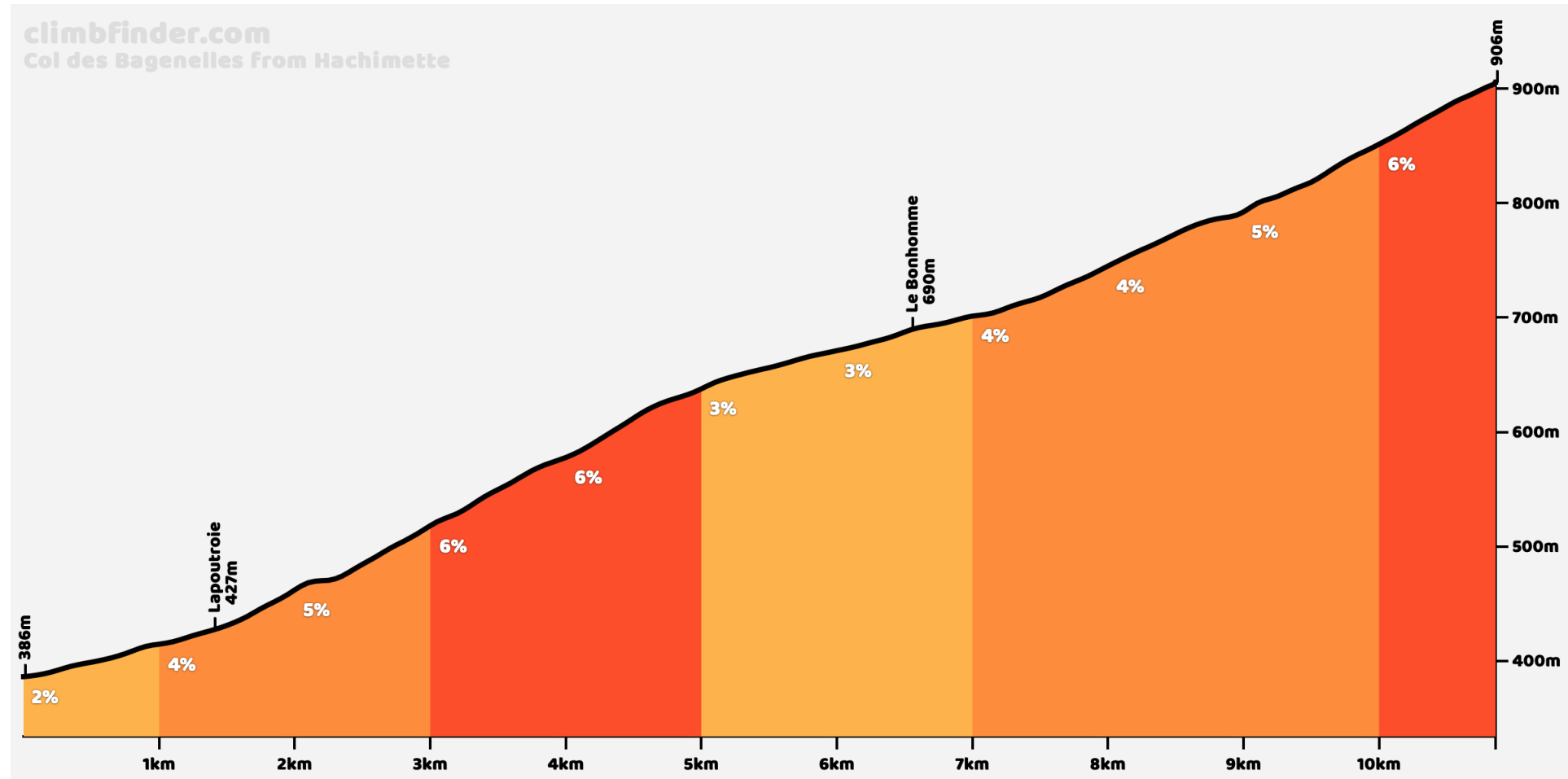


# Col des Bagenelles (905 m)

- De Col des Bagenelles ligt op een hoogte van 905 meter. Vanaf de pas kun je genieten van een schilderachtig panorama over de twee valleien van de Lièpvrette en de Béhine. Vlakbij de pas ligt de Grand Brézouard, een piek tussen Les Bagenelles, Le Bonhomme, Sainte-Marie-aux-Mines en Aubure.
- De pas ligt aan de D 48 die door het gehucht Echéry loopt. Hij daalt af richting Le Bonhomme, 5 km lager gelegen. Via een secundaire weg, de D 148, bereik je de Route des Crêtes via de Pré de Ravespas op 1009 meter.

# Col des Bagenelles vanuit Hachimette

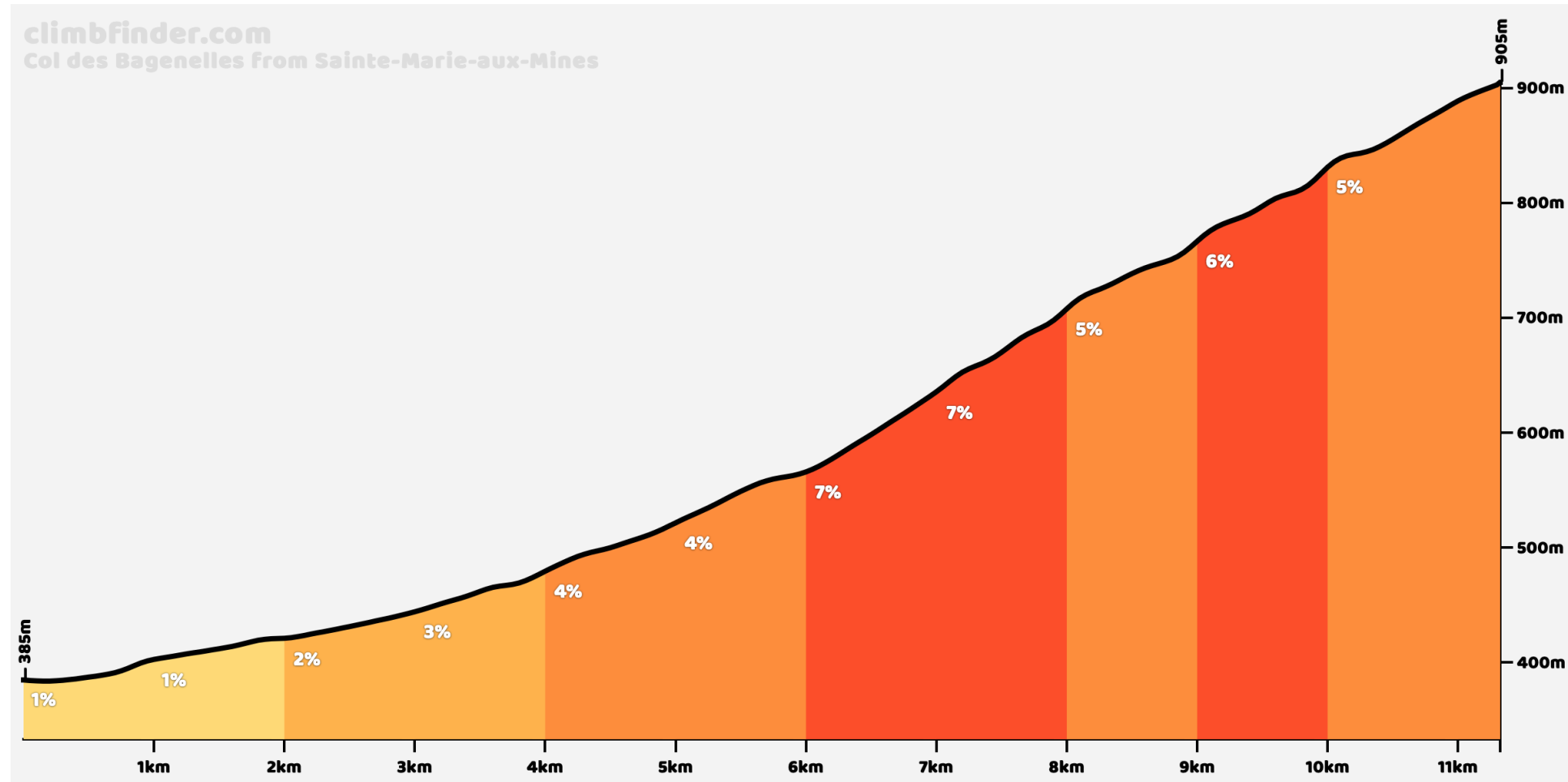
4,8% gemiddeld  
7,7% steilste 100  
meter  
Lengte 10,9 km  
520 hoogtemeters





# Col des Bagenelles vanuit Sainte-Marie

4,6% gemiddeld  
11,1% steilste 100  
meter  
Lengte 11,3 km  
522 hoogtemeters



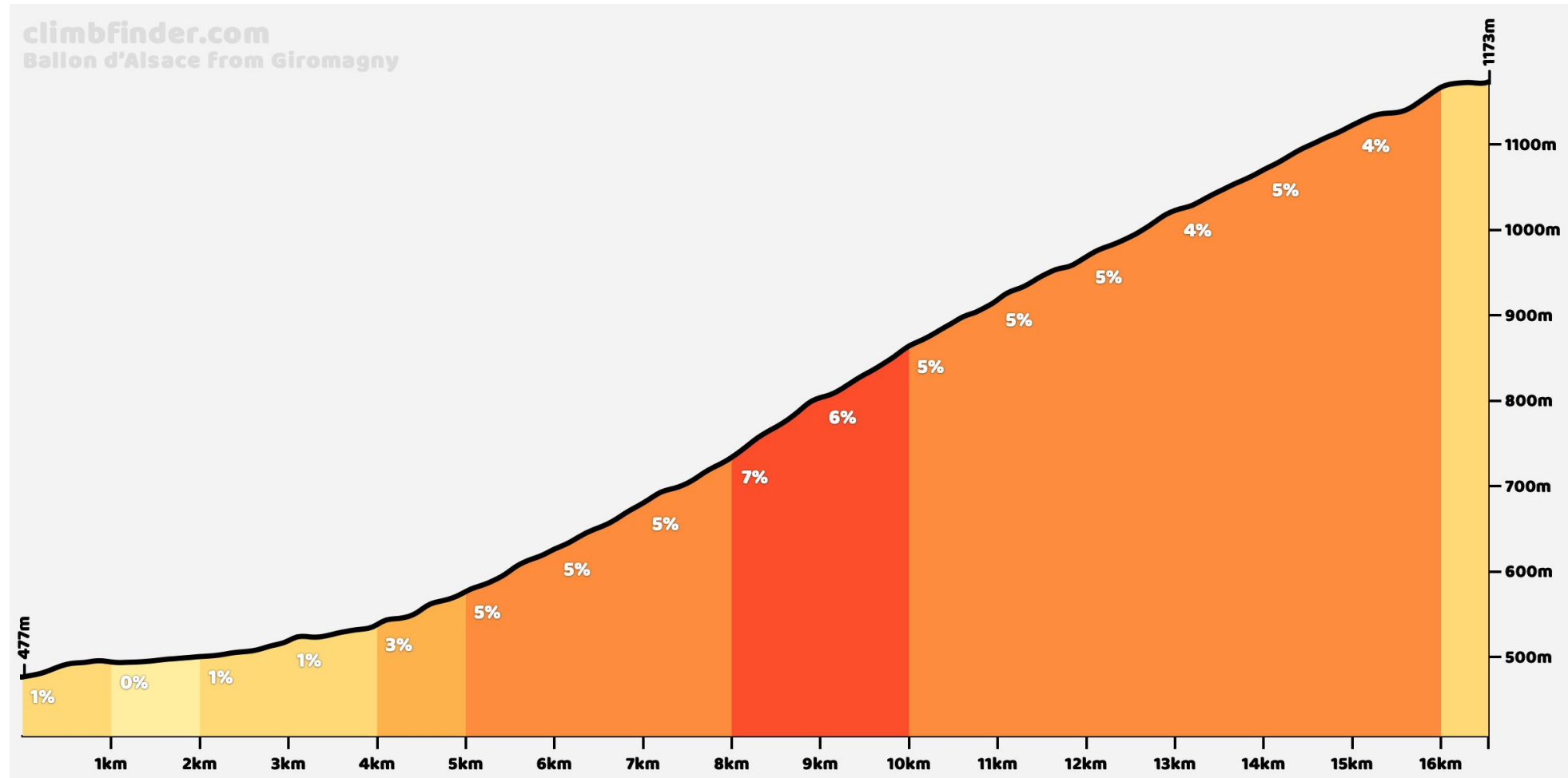


# Ballon d'Alsace (1165 m)

- Bij mooi weer is vanaf de top van de Ballon d'Alsace de Mont Blanc te zien.
- Ooit, in 1905 kwam René Pottier als eerste boven op de Ballon d'Alsace. In de derde Tour de France werden er voor het eerst beklimmingen opgenomen in de Tour. Vanuit Nancy reden de renners naar Besançon. In deze etappe legden de renners 299 km af. Hippolyte Aucouturier won de rit, maar René Pottier kreeg eeuwige roem op de top van de Ballon d'Alsace, met een monument.
- Vanuit de Moezelvallei reden de renners de noordzijde van de klim op. In Saint-Maurice-sur-Moselle klim je 9,0 km tegen 6,9%. Het is zeker niet de langste, de hoogste of de steilste beklimming, maar wel de beroemdste dankzij de Tour. Nadien werd de Ballon d'Alsace nog regelmatig opgenomen in het parcours. De zijde vanuit Sewen is de meest uitgesproken klim, qua lengte en hoogteverschil.

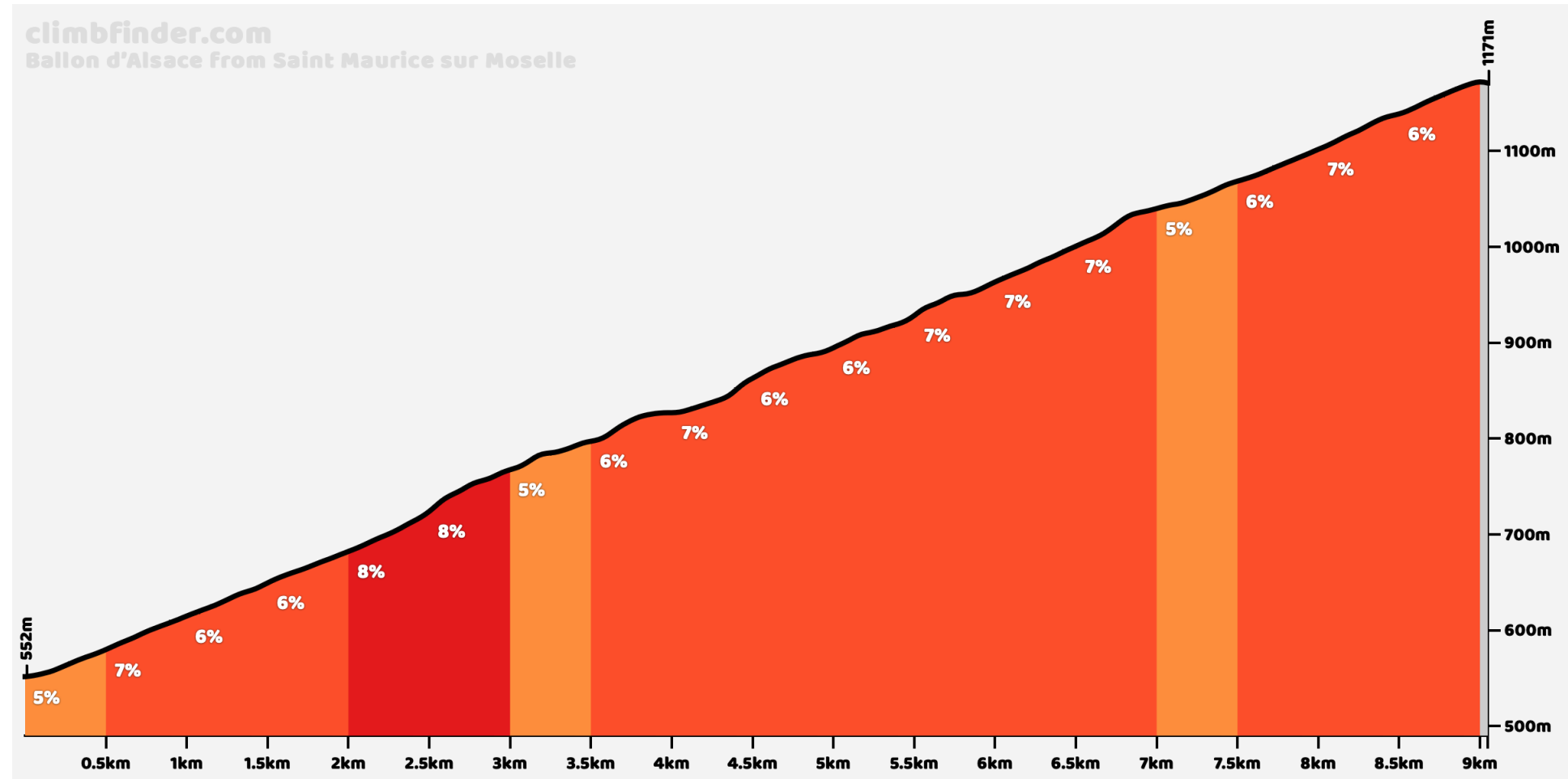
# Ballon d'Alsace vanuit Giromagny

4,2% gemiddeld  
8,8% steilste 100  
meter  
Lengte 16,5 km  
701 hoogtemeters



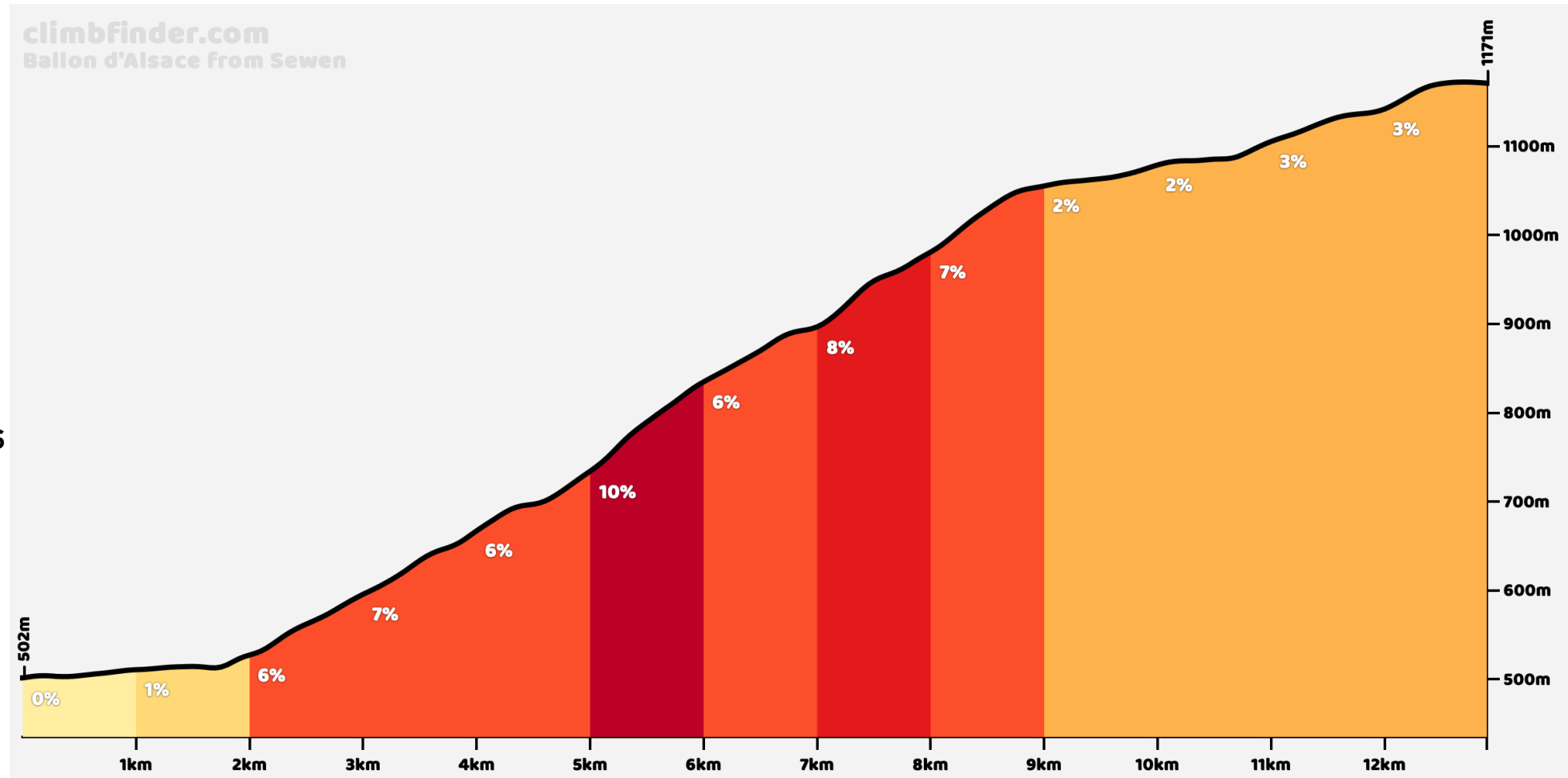
# Ballon d'Alsace vanuit Saint Maurice

6,9% gemiddeld  
13,8% steilste 100  
meter  
Lengte 9,0 km  
621 hoogtemeters



# Ballon d'Alsace vanuit Sewen

5,2% gemiddeld  
13,0% steilste 100  
meter  
Lengte 12,9 km  
673 hoogtemeters



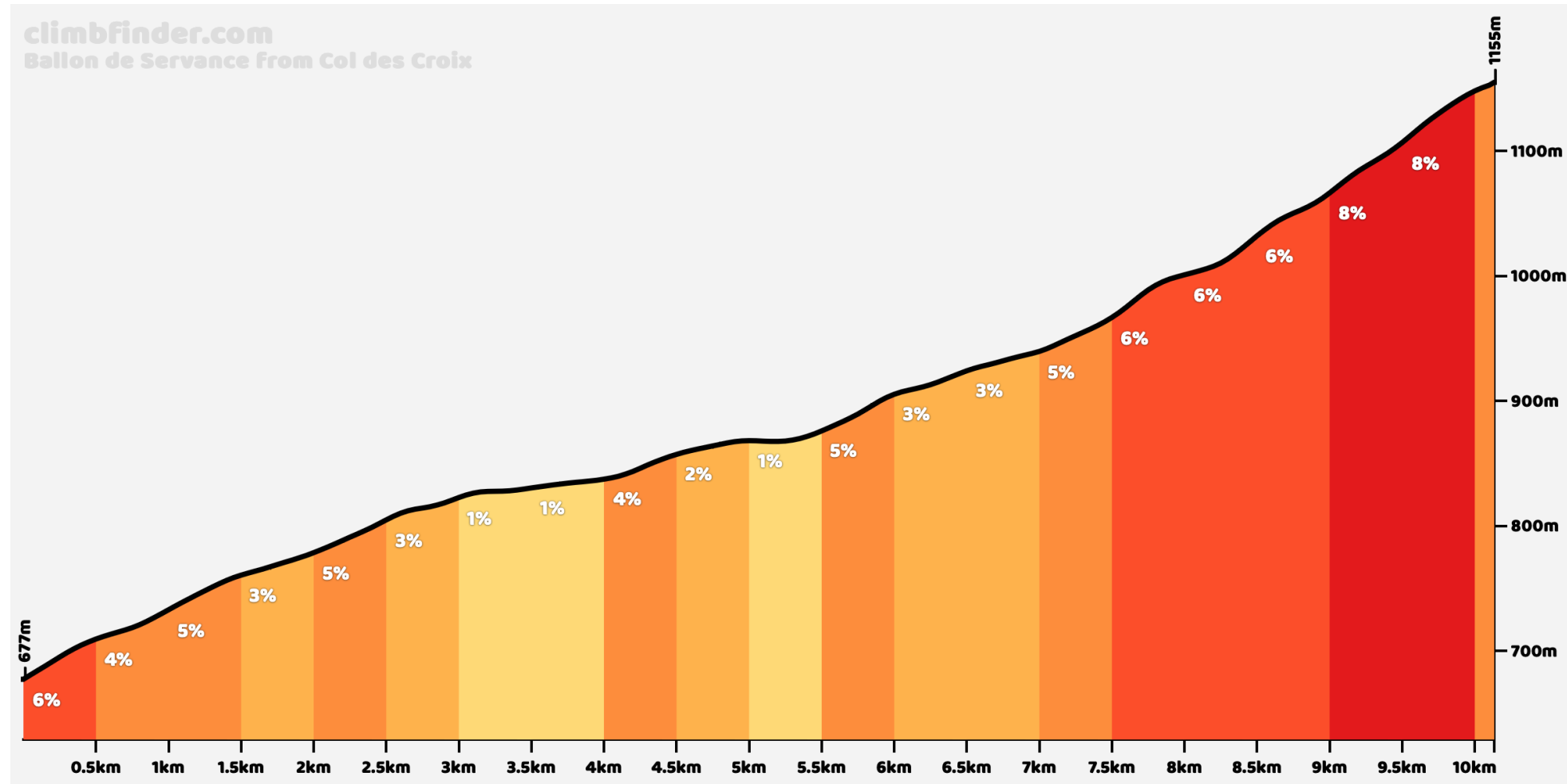
# Ballon de Servance (1152 m)



- In de zeer bekende wedstrijd 'Les Trois Ballons' starten de amateurrenners en liefhebbers met de Ballon de Servance. In het verleden lag de volgorde misschien wat anders, maar de Servance zat er wel regelmatig in. De Grand Ballon en de Ballon d'Alsace zijn bekender, maar deze klim doet daar niet voor onder. Raar maar waar: de Ballon de Servance werd maar één keer opgenomen in de Tour de France. In 1988 vloog Robert Millar als eerste over de top.
- De beklimming werd nadien nooit meer aangedaan. De weg is smal en gevaarlijk. Door de dichte begroeiing kan het asfalt ook gladder zijn door mosvorming. De nabijgelegen beroemde aankomst bergop van de Planche des Belles Filles zet de beklimming van de Servance ook in de schaduw. Vanaf Plancher-les-Mines klim je eerst gestaag, om dan na 14,2 km op de top te staan. Gemiddeld 4,8% valt reuze mee.

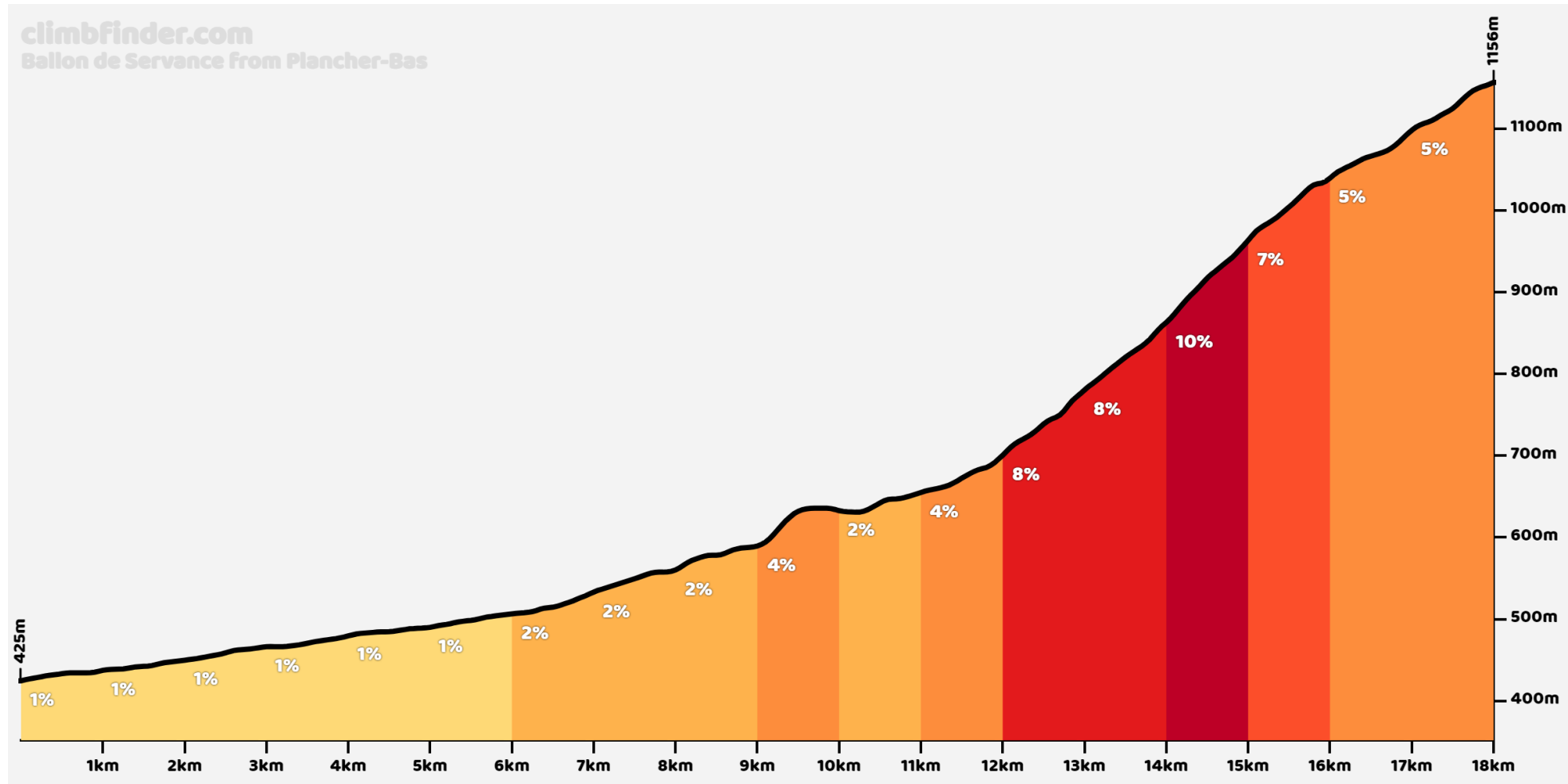
# Ballon de Servance vanuit Col des Croix

4,7% gemiddeld  
9,7% steilste 100  
meter  
Lengte 10,1 km  
478 hoogtemeters



# Ballon de Servance vanuit Plancher-Bas

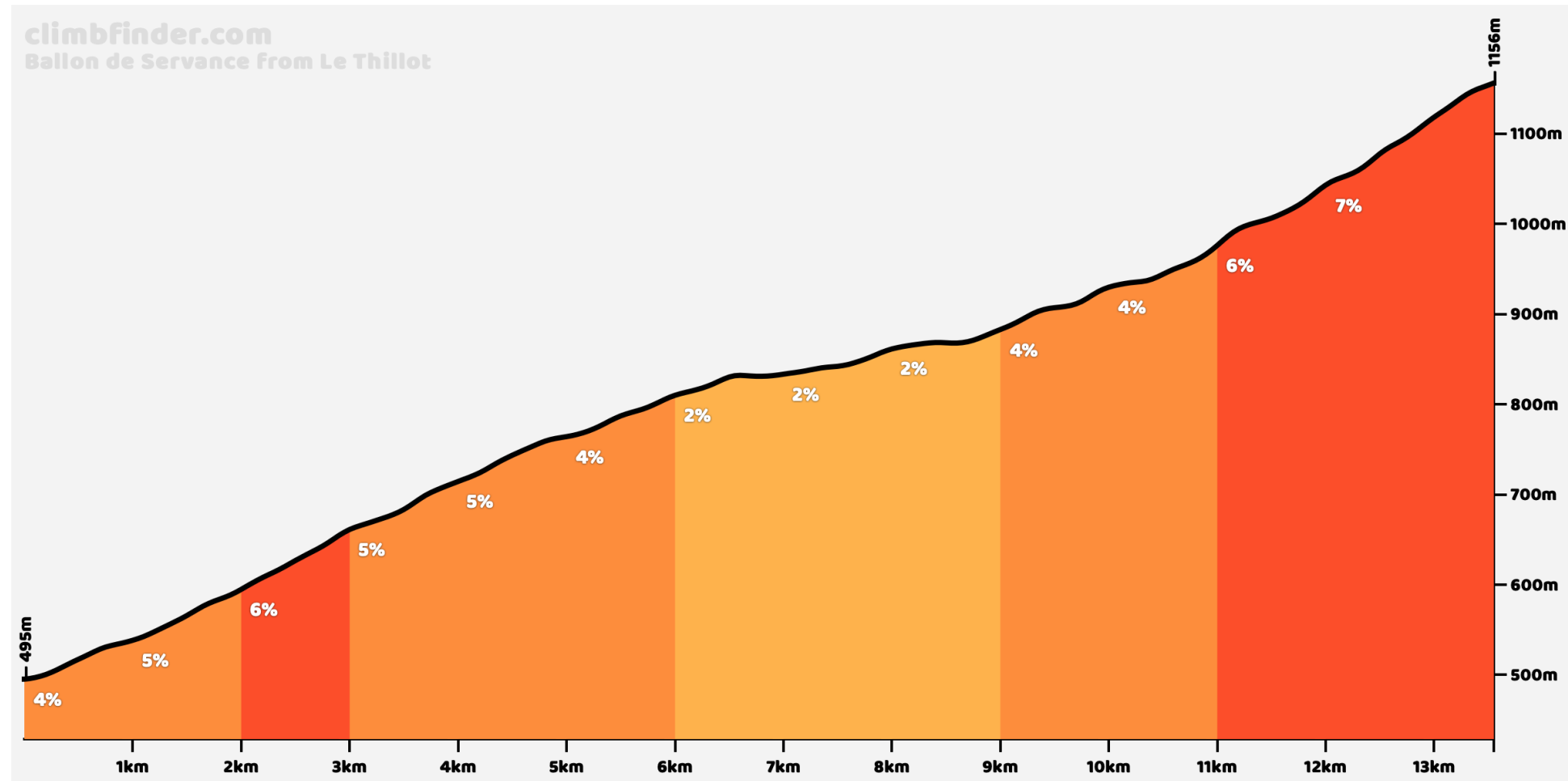
4,1% gemiddeld  
12,4% steilste 100  
meter  
Lengte 18,0 km  
737 hoogtemeters





# Ballon de Servance vanuit Thillot

4,9% gemiddeld  
10,4% steilste 100  
meter  
Lengte 13,6 km  
662 hoogtemeters



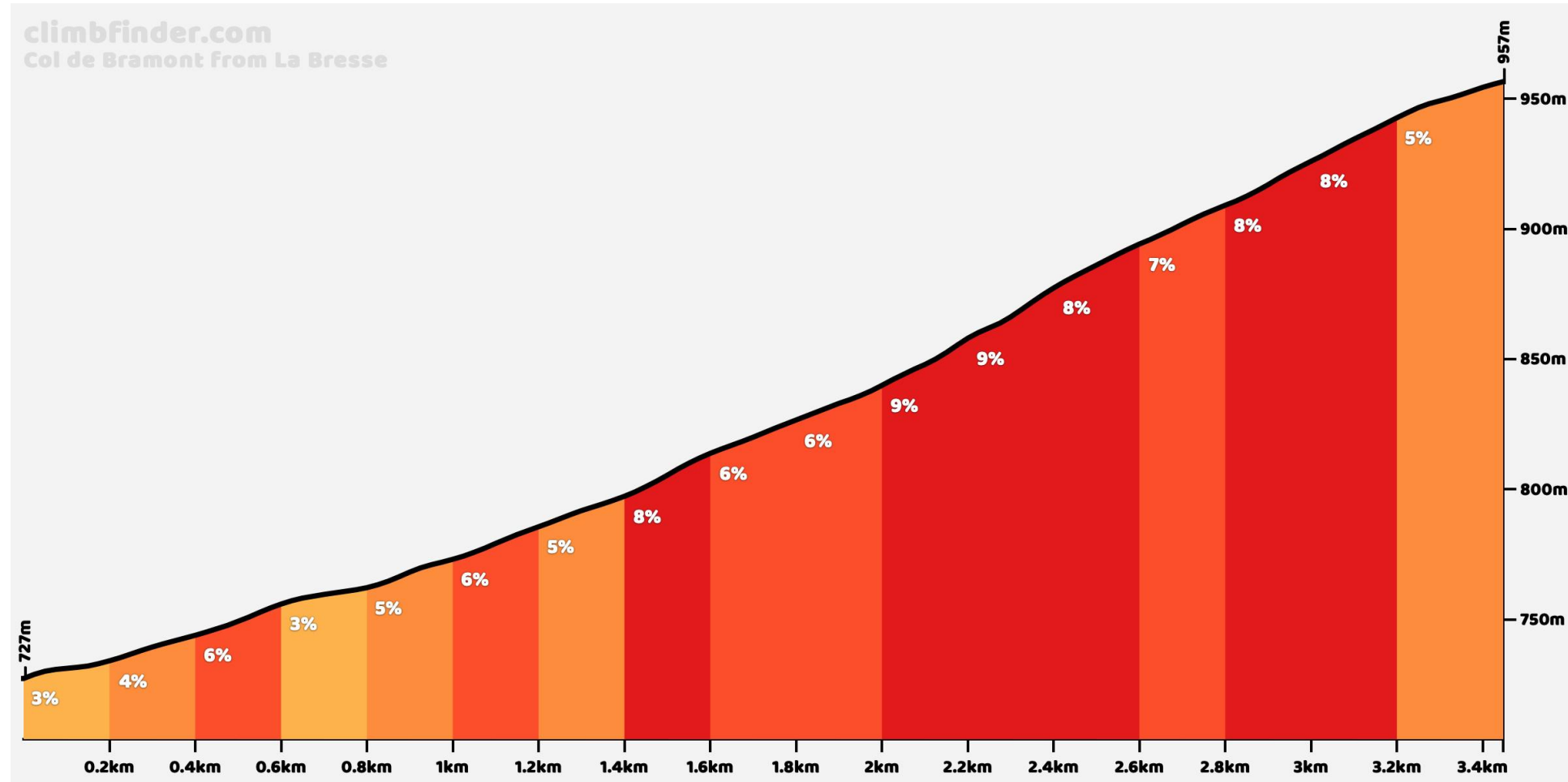
# Col de Bramont (958 m)



- De pas was een landsgrens tussen 1873 en 1918. Tijdens de Tweede Wereldoorlog werd een kilometer lager aan de kant van Bresse een strategische route uitgezet om de Route des Crêtes te bereiken. Deze route, de D 34a, wordt nog steeds de “Amerikaanse route” genoemd. De route eindigt bij de Rainkopf.

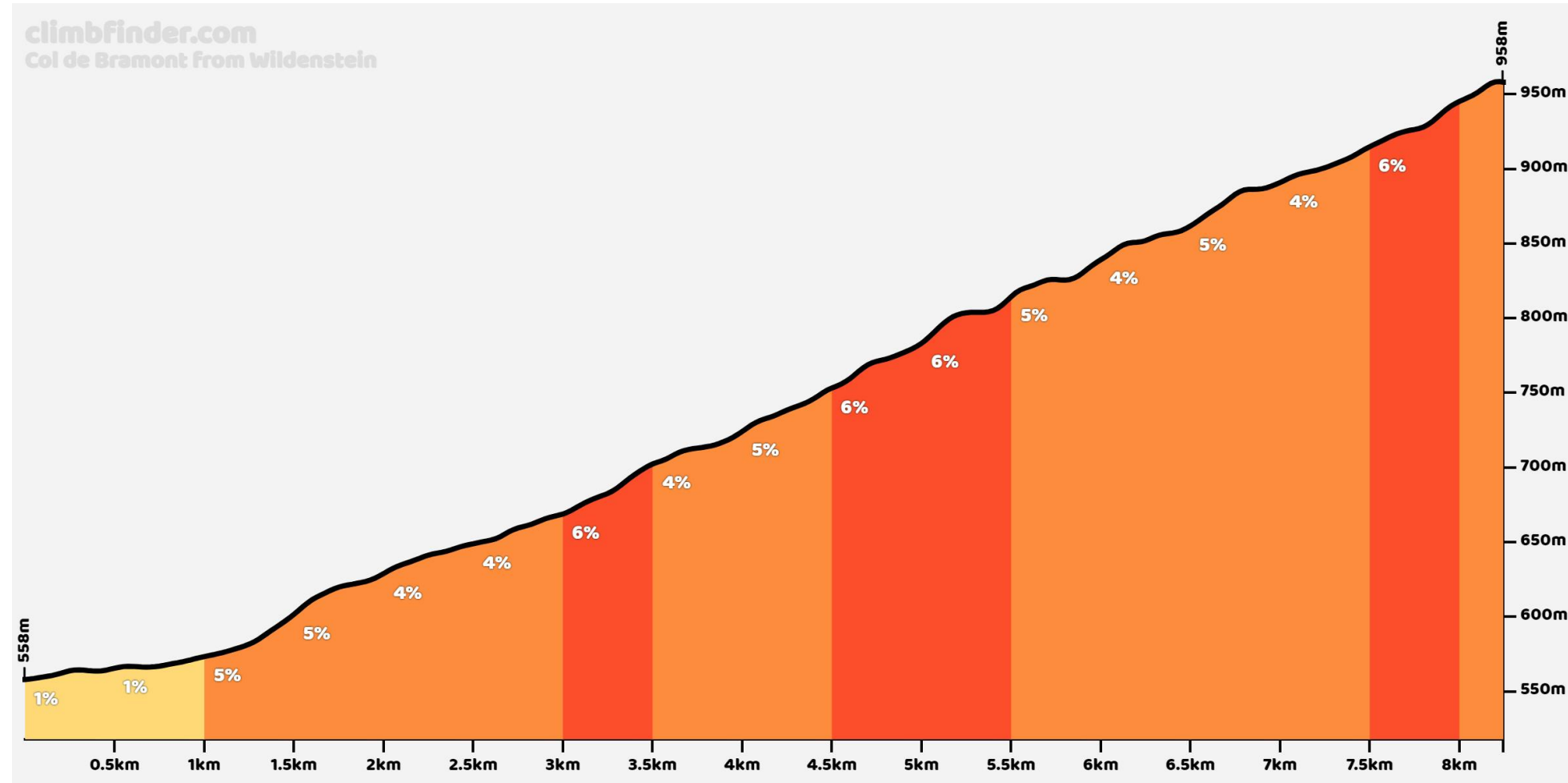
# Col de Bramont vanuit La Bresse

6,6% gemiddeld  
11,1% steilste 100  
meter  
Lengte 3,4 km  
229 hoogtemeters



# Col de Bramont vanuit Wildenstein

4,9% gemiddeld  
11,2% steilste 100  
meter  
Lengte 8,2 km  
402 hoogtemeters



# Le Breitfirst (1280 m)



- Het laatste stuk van de Col du Platzerwasel
- In de Tour de France verscheen de Breitfirst nooit in het routeboek. Desondanks kwam de Tour hier driemaal voorbij. In 1967, 2009 en 2014 passeerde het peloton over de Col du Platzerwasel. Deze col ligt een goede honderd meter lager, maar wordt verlengd tot le Breitfirst.
- De beklimming van de Col du Platzerwasel is stevig, de naam alleen al. De aanloop vanuit Munster verloopt rustig, maar vanaf Sondernach zie je regelmatig 10 à 11% verschijnen. Als je op de top van de Platzerwasel bent, moet je nog een stukje verder klimmen tot le Breitfirst. Vanaf daar kan je de Route des Crêtes in beide richtingen vervolgen.

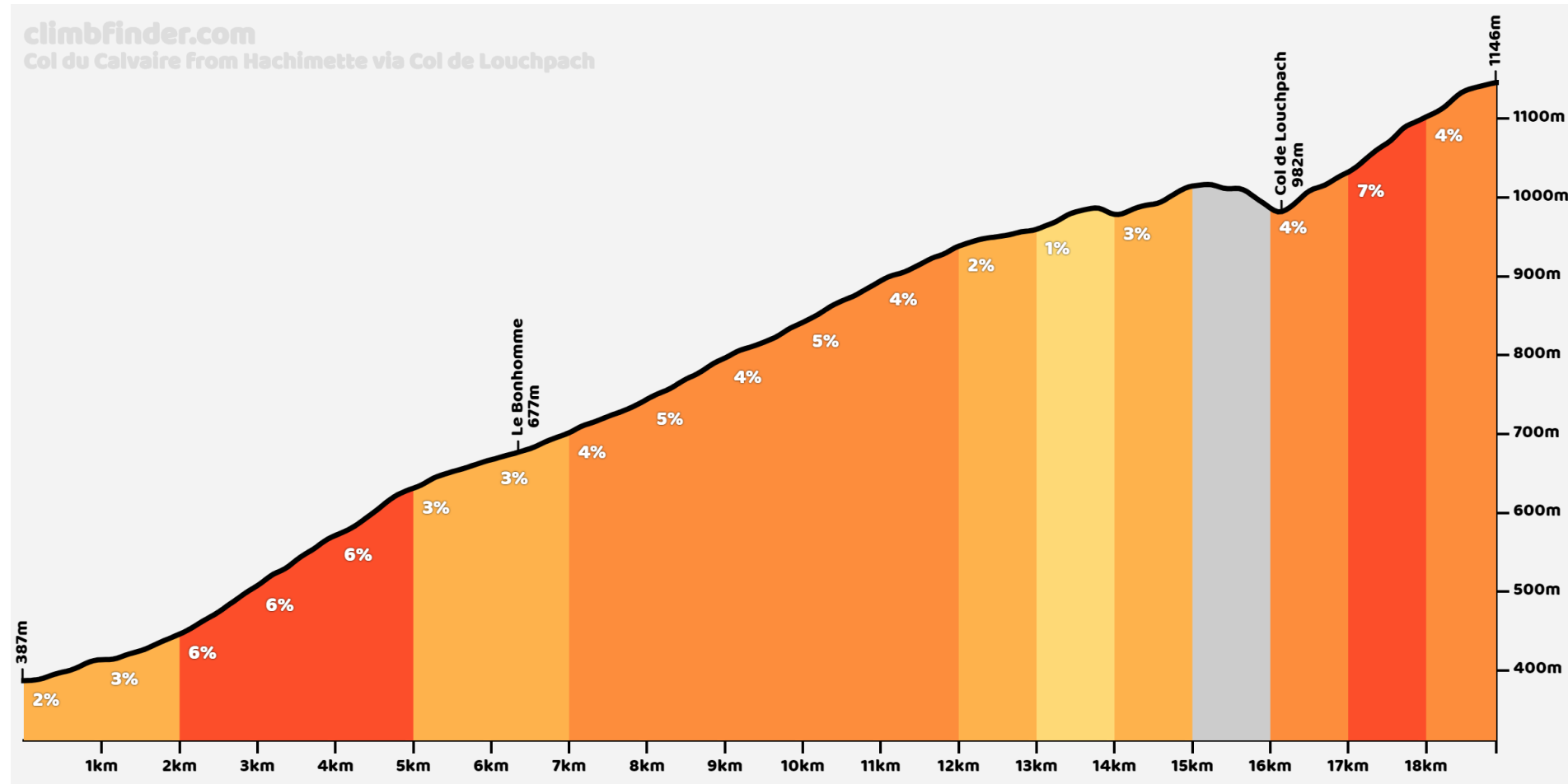


## Col du Calvaire (1145 m)

- De Col du Calvaire is een pas die Le Valtin in de Vogezen verbindt met Orbey in de Haut-Rhin. De Col de Calvaire is gelegen aan de Route des Crêtes tussen de Col du Bonhomme en de Col de la Schlucht. Vanaf Le Valtin begint de pas met de beklimming van de Col du Louschbach die leidt naar de route des crêtes (D 148) die omhoog gaat naar de Col du Calvaire. Over het algemeen bereikt men vanaf de westelijke helling de pas direct via de bergkam in plaats van door de Valtin-bosweg te beklimmen. Vanuit Orbey bereik je de pas door de departementale weg D 48 te volgen en vervolgens de D 48.2 die kort voor de pas langs Lac Blanc loopt

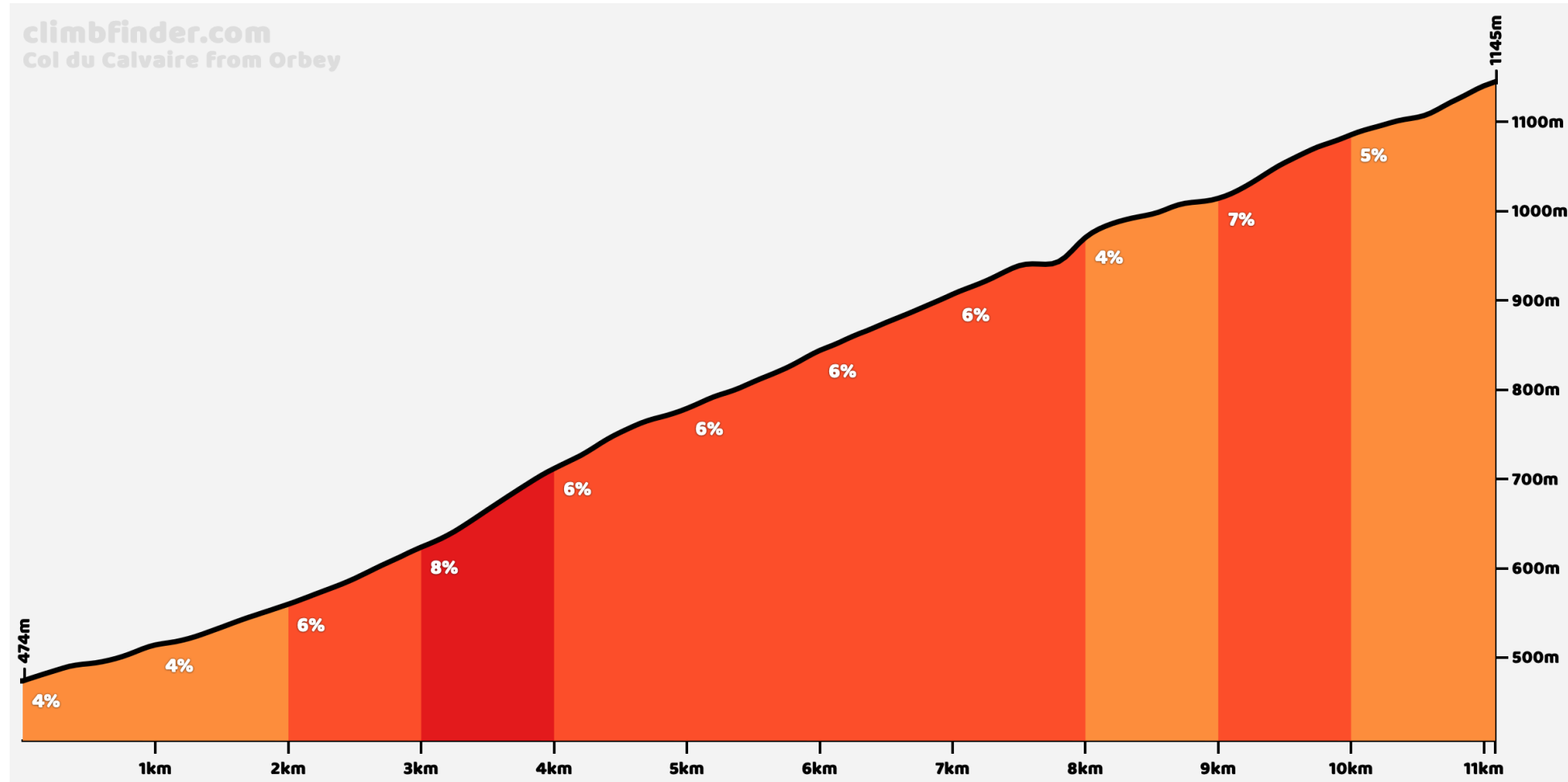
# Col de Calvaire vanuit Hachimette

4,2% gemiddeld  
10,0% steilste 100  
meter  
Lengte 18,9 km  
803 hoogtemeters



# Col de Calvaire vanuit Orbey

6,1% gemiddeld  
15,0% steilste 100  
meter  
Lengte 11,1 km  
672 hoogtemeters





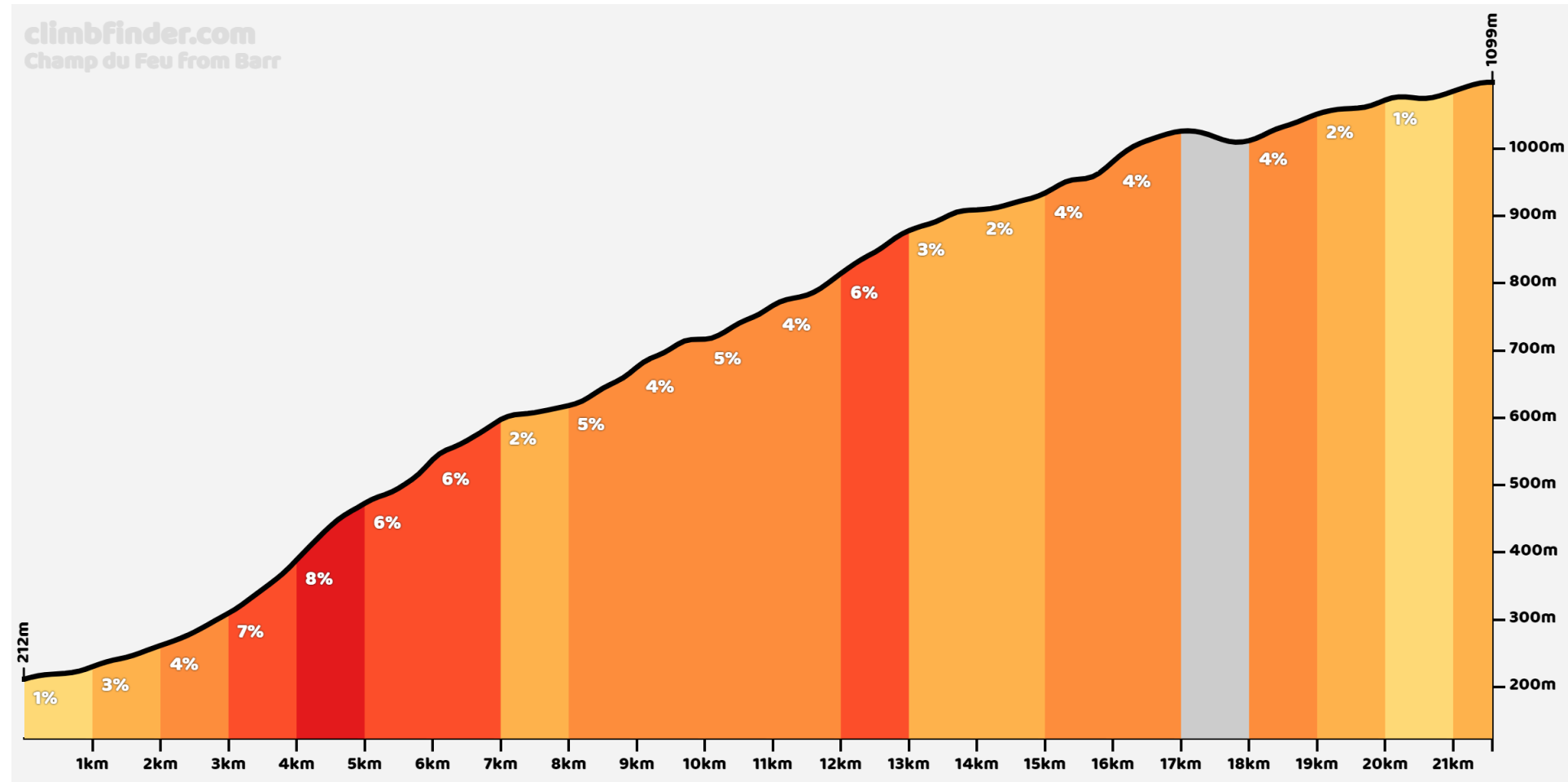
# Champ du Feu (1100 m)



- Deze beklimming vind je wat meer naar het noorden toe. De beklimming vanuit Villé is 14,0 km lang en heeft een gemiddeld stijgingspercentage van 6%. De beklimming is gelijkmatig en goed te verteren. Op de top vind je een toren met een rotonde, die van ver zichtbaar is, de Tour du Champ du Feu.
- In de afdaling kan je de tijd nemen om le Struthof te bezoeken. Natzweiler-Strufhof was tijdens de Tweede Wereldoorlog een concentratiekamp van de nazi's. Dit is het enige Duitse concentratiekamp op Frans grondgebied. Het is gelegen op een hoogte van 800 meter. Dit was, zeker in wintertijden, een extra marteling voor de 52.000 slachtoffers.

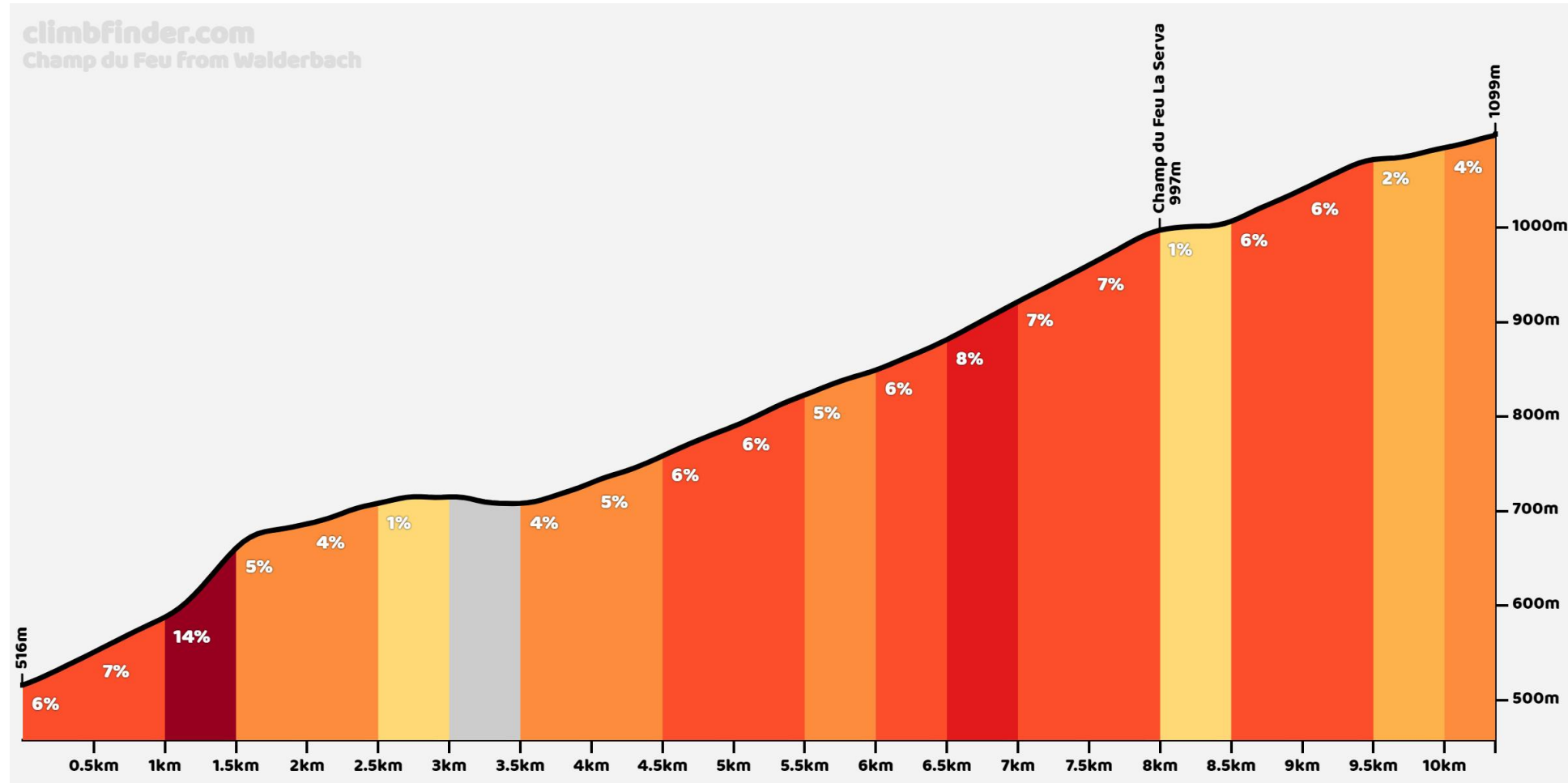
# Champ de Feu vanuit Barr

4,2% gemiddeld  
10,6% steilste 100  
meter  
Lengte 21,6 km  
906 hoogtemeters



# Champ de Feu vanuit Waldersbach

5,7% gemiddeld  
17,5% steilste 100  
meter  
Lengte 10,4 km  
561 hoogtemeters



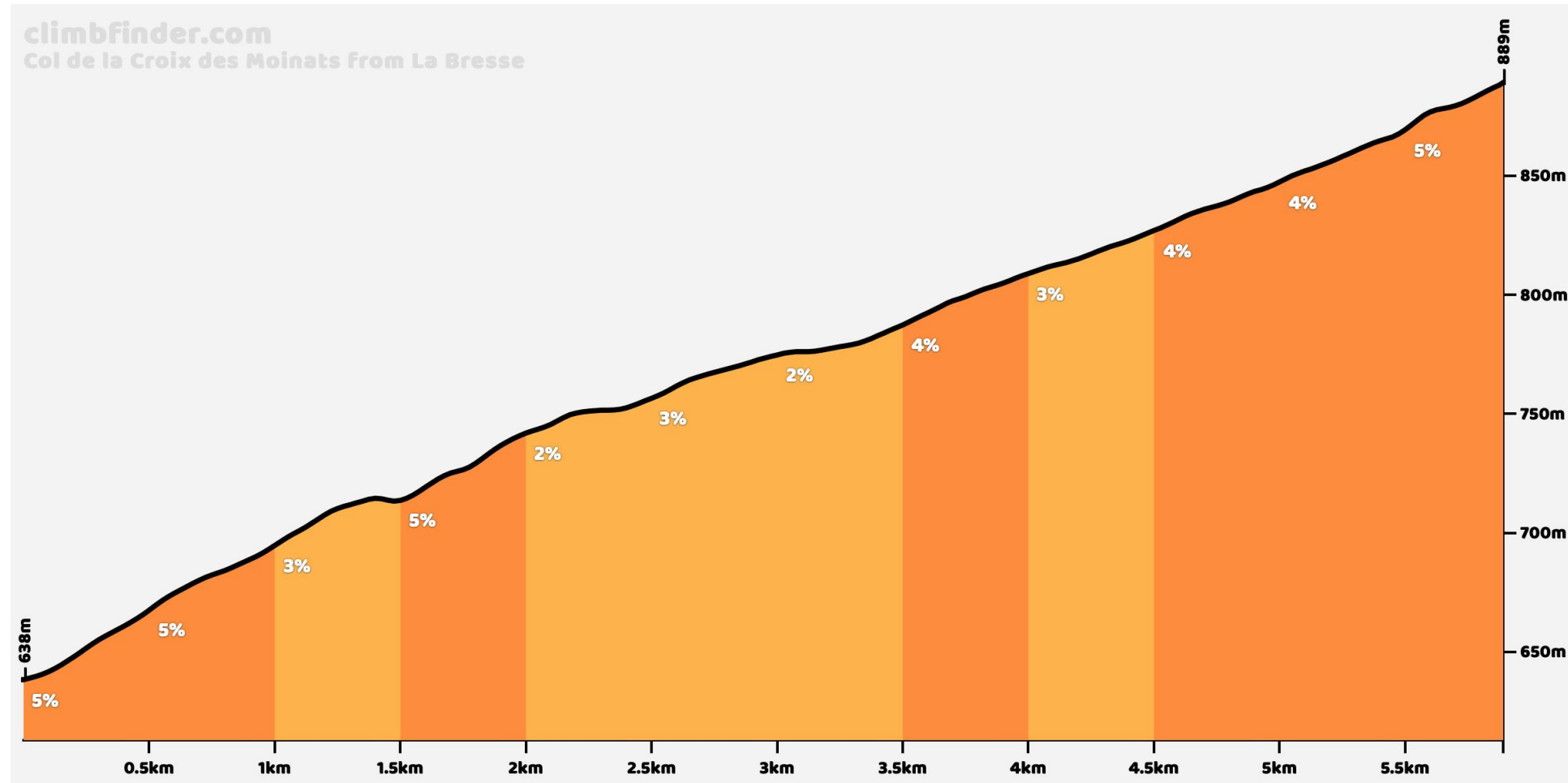


## Croix des Moinats (888 m)

- De Croix des Moinats wordt veel gebruikt bij regionale wielervedstrijden. De weg omhoog van Cornimont naar de pas is stijler (6,9% gemiddeld over 5,5 km met stukken van 10,8%) dan die omhoog vanuit La Bresse of Vagney.
- Op 12 juli 2014 voerde de 8ste etappe van de Tour de France tussen Tomblaine en Gérardmer-La Mauselaine, een afstand van 161 km over de col de la Croix des Moinats van Vagney naar La Bresse. De route, van de voet van de pas tot aan de pas van La Croix des Moinats, is 7,6 km lang en heeft een stijgingspercentage van 6,5% en is ingedeeld in de 2e categorie. Aangekomen in La Bresse gaan de renners richting de Grosse Pierre via een helling van 16,5%. De Fransman Blel Kadri passeert de Col de La Croix des Moinats en de Col de Grosse Pierre als eerste en wint vervolgens de etappe in Gérardmer.
- De Croix des Moinats staat weer op het programma tijdens de 20e etappe van de Tour de France 2023.

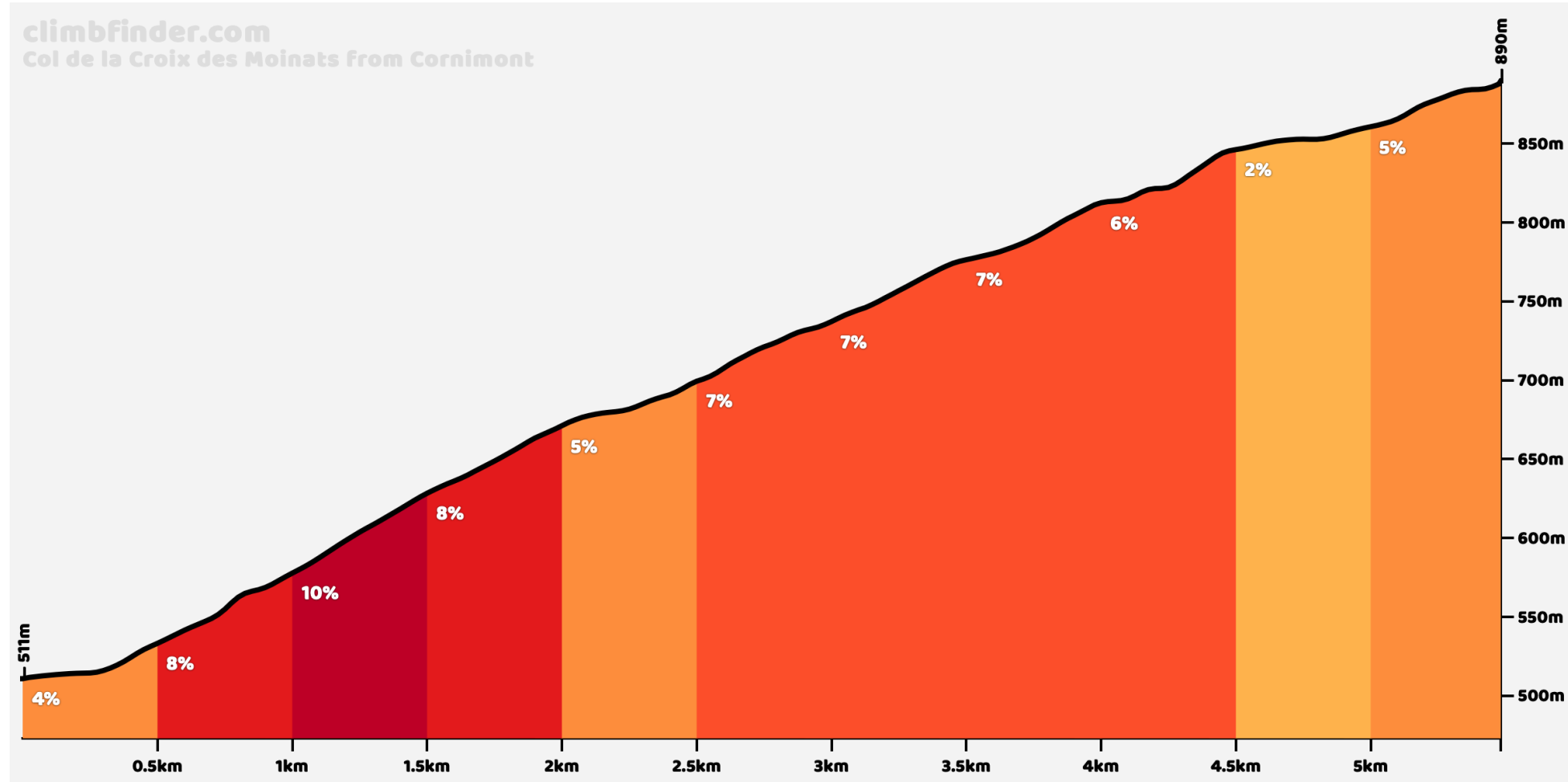
# Croix des Monaits vanuit La Bresse

4,3% gemiddeld  
7,8% steilste 100  
meter  
Lengte 5,9 km  
252 hoogtemeters



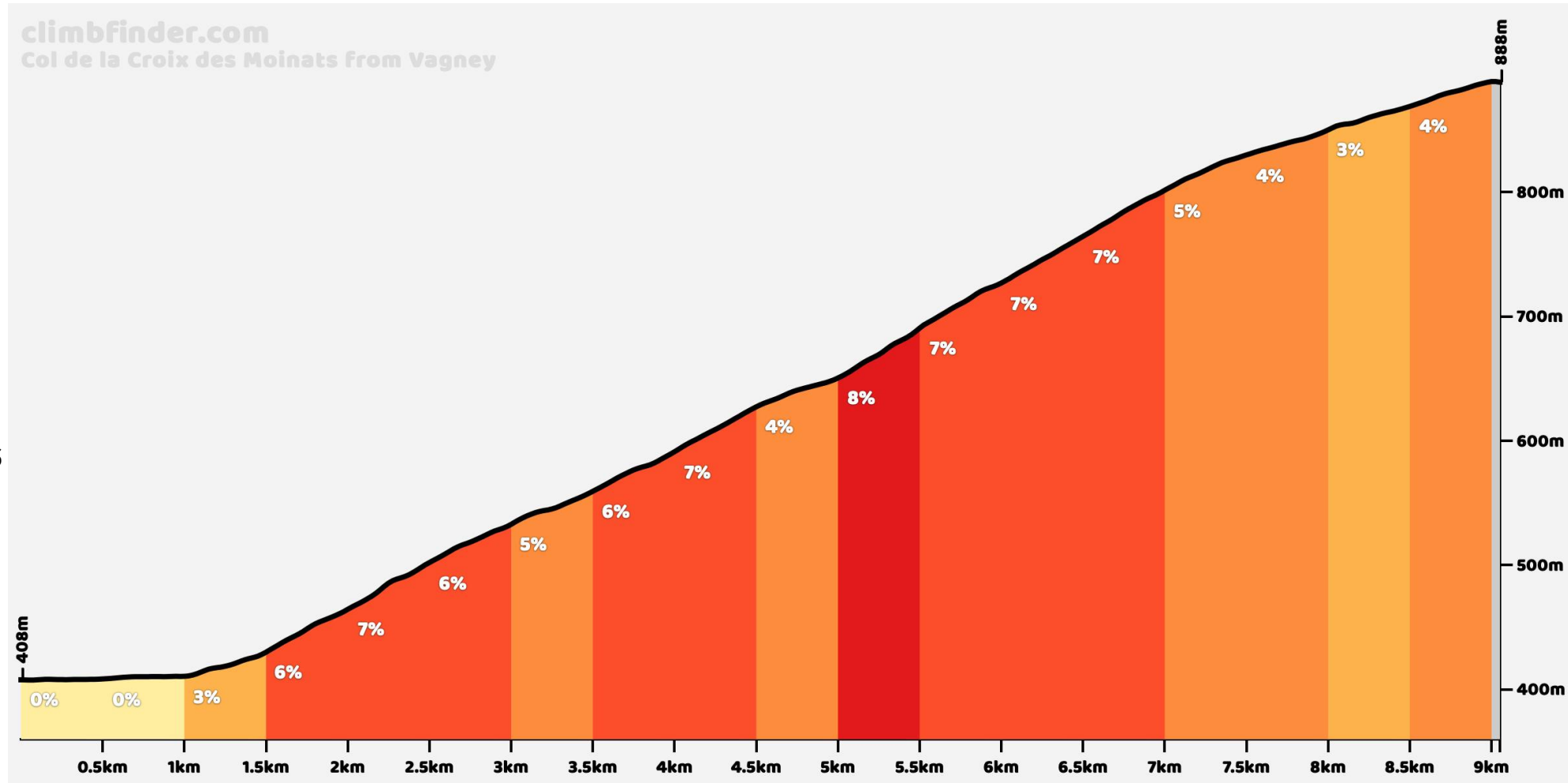
# Croix des Monaits vanuit Cornimont

6,9% gemiddeld  
13,6% steilste 100  
meter  
Lengte 5,5 km  
379 hoogtemeters



# Croix des Monaits vanuit Vagney

5,3% gemiddeld  
10,3% steilste 100  
meter  
Lengte 9,1 km  
482 hoogtemeters



# Donon (965 m)



- In de Tour de France is de Col du Donon een typische overgangsbeklimming. De klim die als opwarmertje dient, gaat tot 718 meter. Wat de meeste renners uit de Tour vergeten, is de verlenging tot de berg Donon te nemen: met 1009 meter. De absolute top bereiken, kan te voet. De beklimming loopt dan ook dood, op een hoogte van 965 meter.
- De aanloop loopt over een doorgangsweg. Tussen Schirmeck en het westen van Frankrijk rijdt er af en toe een vrachtwagen voorbij. De gedateerde industrie in het dorpje Schirmeck is ook getuige van andere tijden. Meer naar het noorden toe, zijn de bergen boven de 1000 meter.

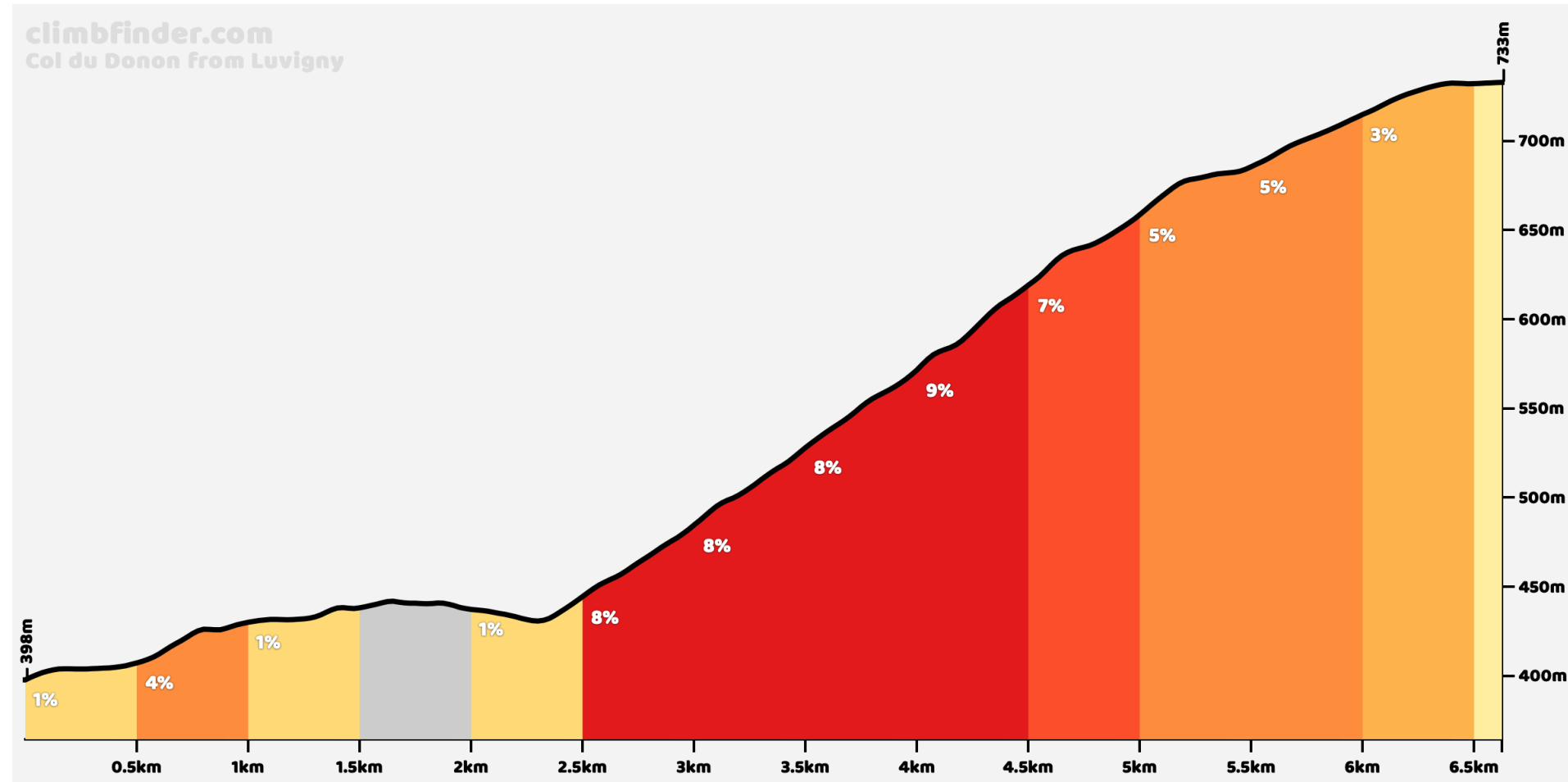




Op de top van de Donon bevindt zich een tempel in neoclassicistische stijl, die door Napoleon III is opgericht

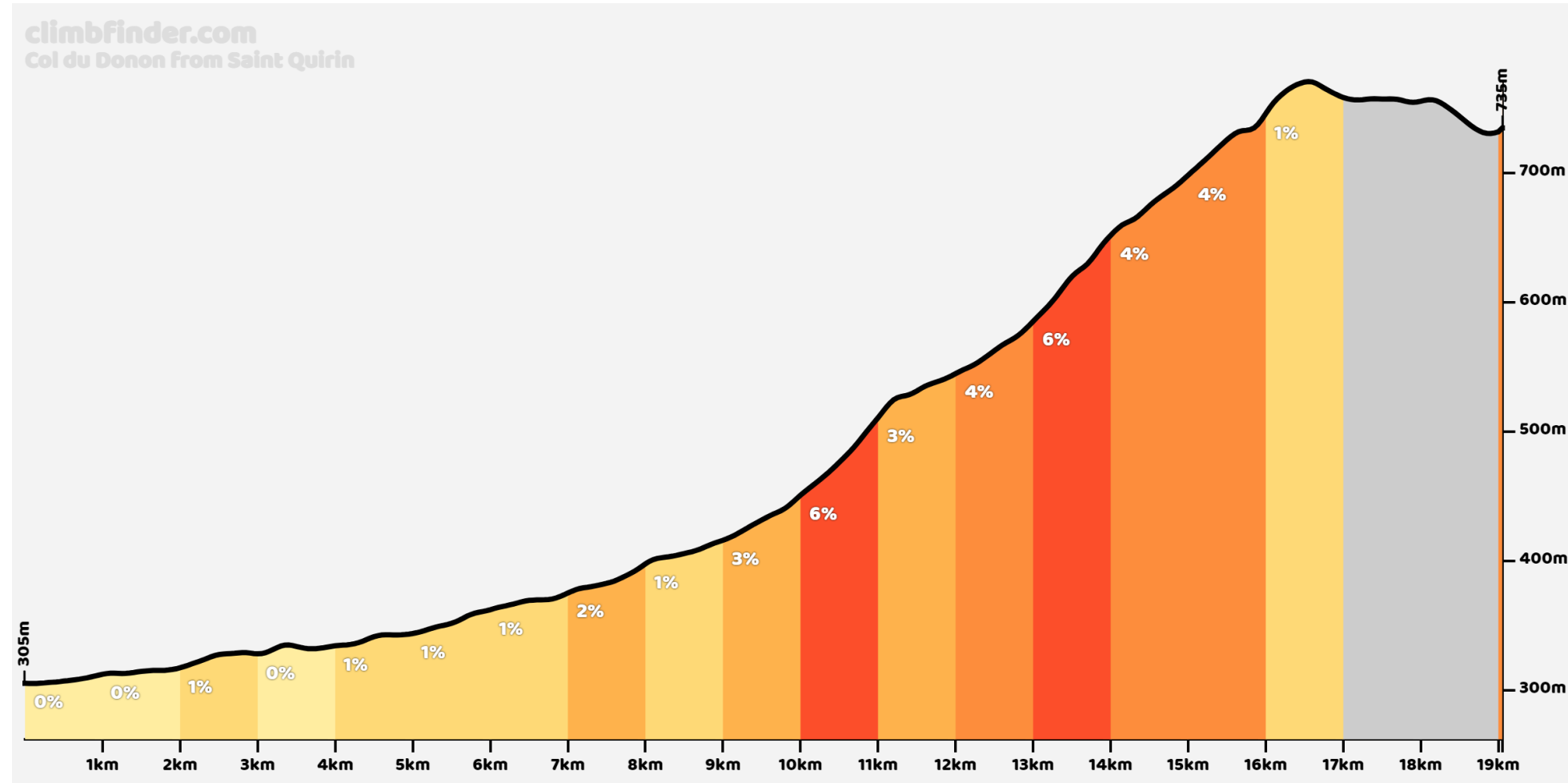
# Donon vanuit Luvigny

5,3% gemiddeld  
12,3% steilste 100  
meter  
Lengte 6,6 km  
348 hoogtemeters



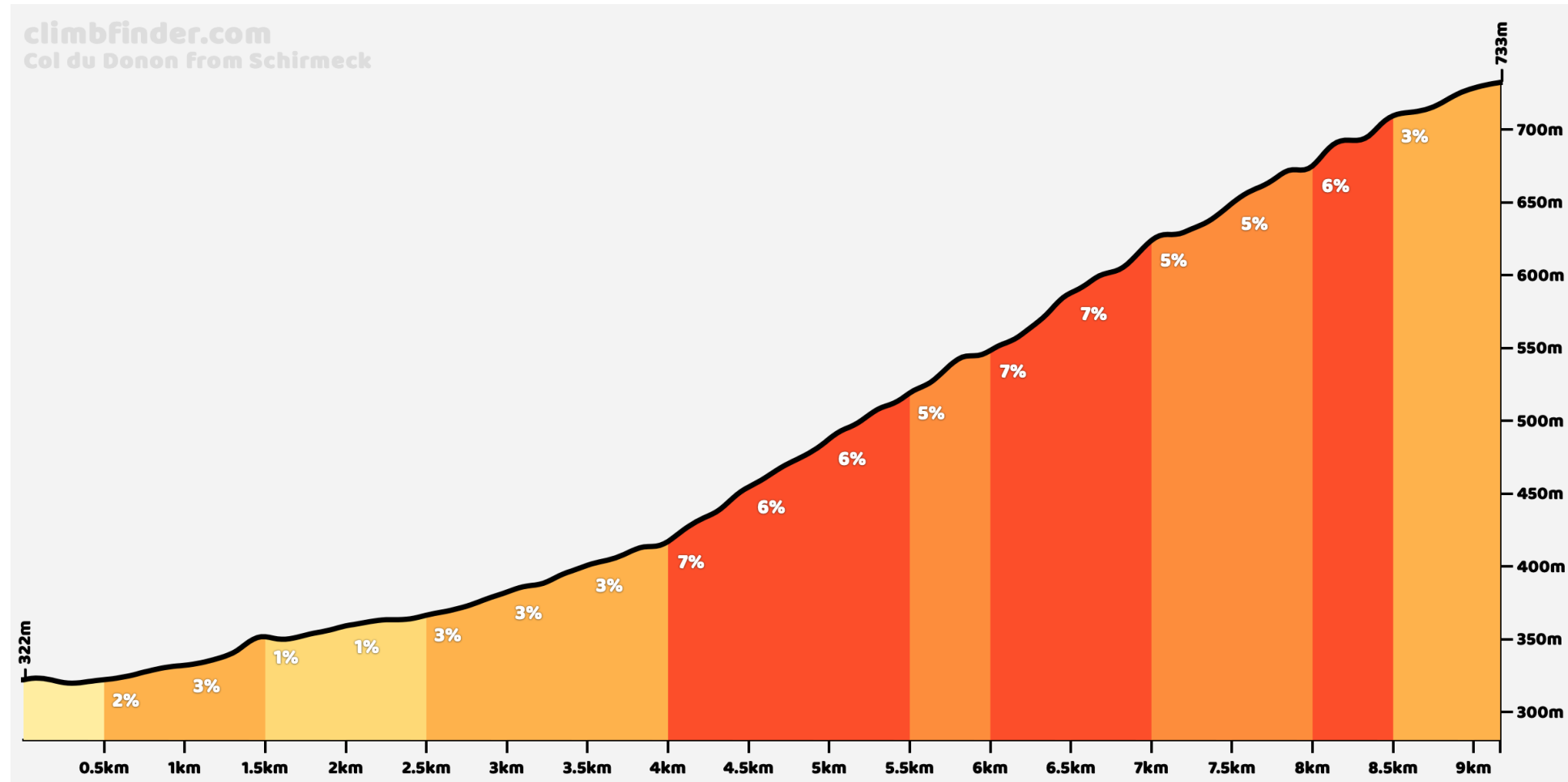
# Donon vanuit Saint-Quirin

2,5% gemiddeld  
8,8% steilste 100  
meter  
Lengte 19,1 km  
477 hoogtemeters



# Donon vanuit Schirmeck

4,5% gemiddeld  
12,0% steilste 100  
meter  
Lengte 9,2 km  
416 hoogtemeters



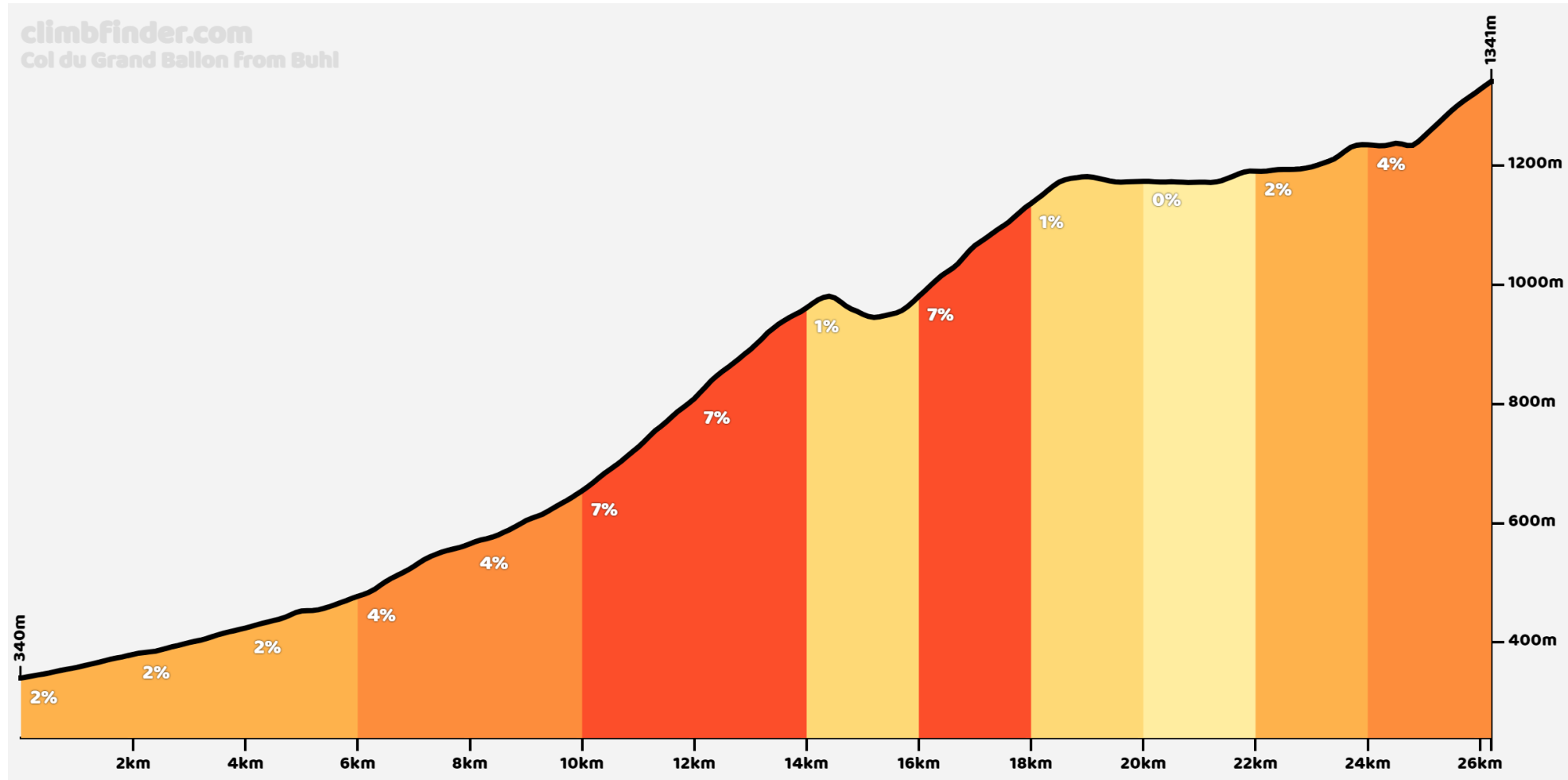


# Le Grand Ballon (1325 m)

- De Grand Ballon is het grote broertje van de Ballon d'Alsace. Met een hoogte van 1424 m is het de hoogste berg in de Vogezen. Met de racefiets kan je de top niet bereiken. De meeste renners beperken zich dan ook tot een van de vele zijden van de Grand Ballon. Ook in de Tour is deze beklimming geliefd, met een zevental passages. In 1969 kwam Lucien van Impe als eerste boven. Meestal ligt de finish in Mulhouse.
- De beklimming zelf kan vanuit Soultz-Haut-Rhin, Cernay, Willer-sur-Thur, Lautenbach of Moosch worden gemaakt. De laatste is de spectaculairste en steilste versie van de Grand Ballon. Moosch is ook de zijde die door de minste renners wordt gedaan. Het wegdek naar het einde toe is grof. Toch is het zeker te doen. De steilere passage in het bos zijn dat ook. Het is zeker een aanrader vanwege de rust die je op deze zijde vindt. Met 12,7 km en 7,3% gemiddeld heb je mooie cijfers.

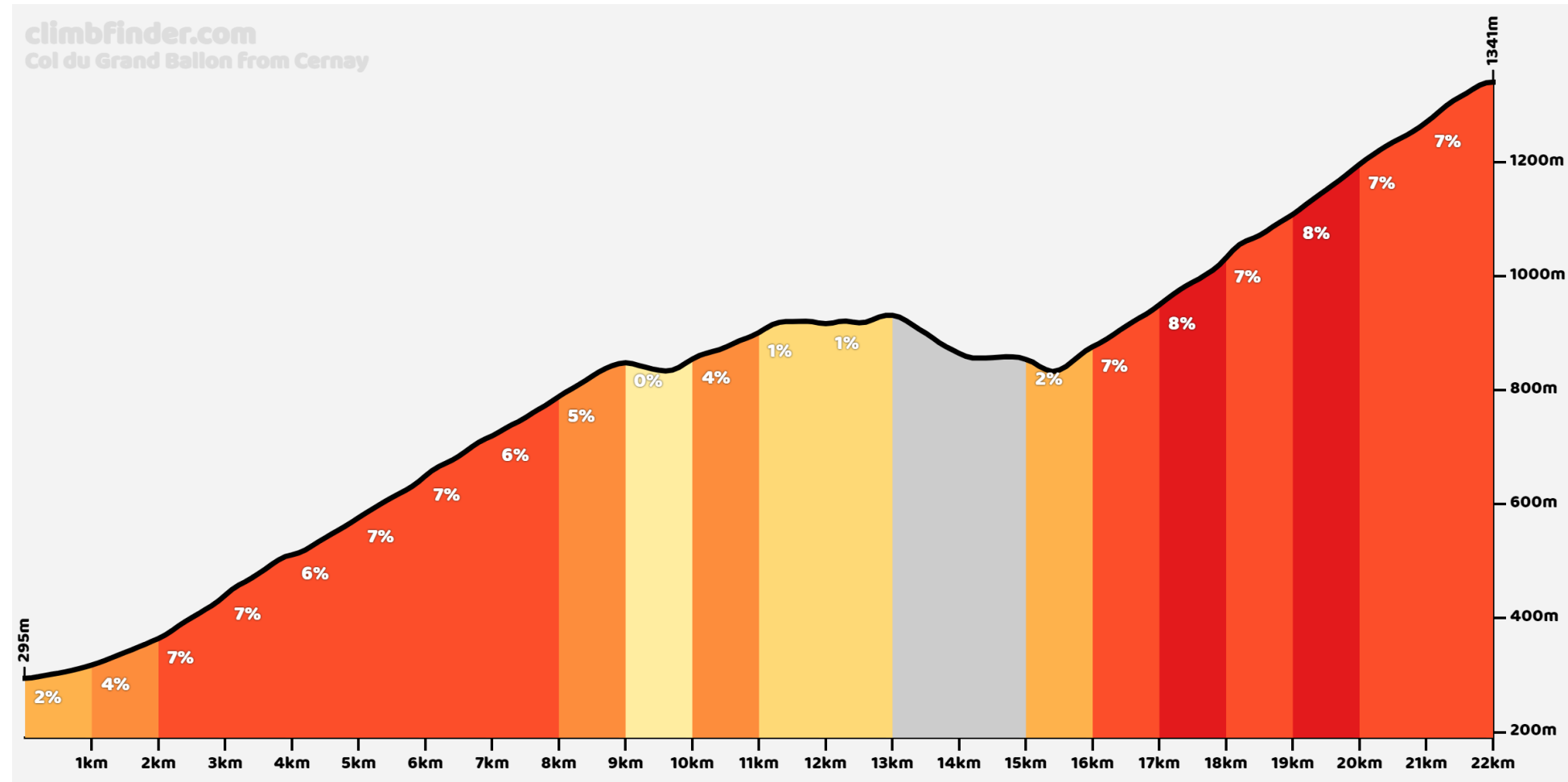
# Grand Ballon vanuit Buhl

4,0% gemiddeld  
10,8% steilste 100  
meter  
Lengte 26,2 km  
1054 hoogtemeters



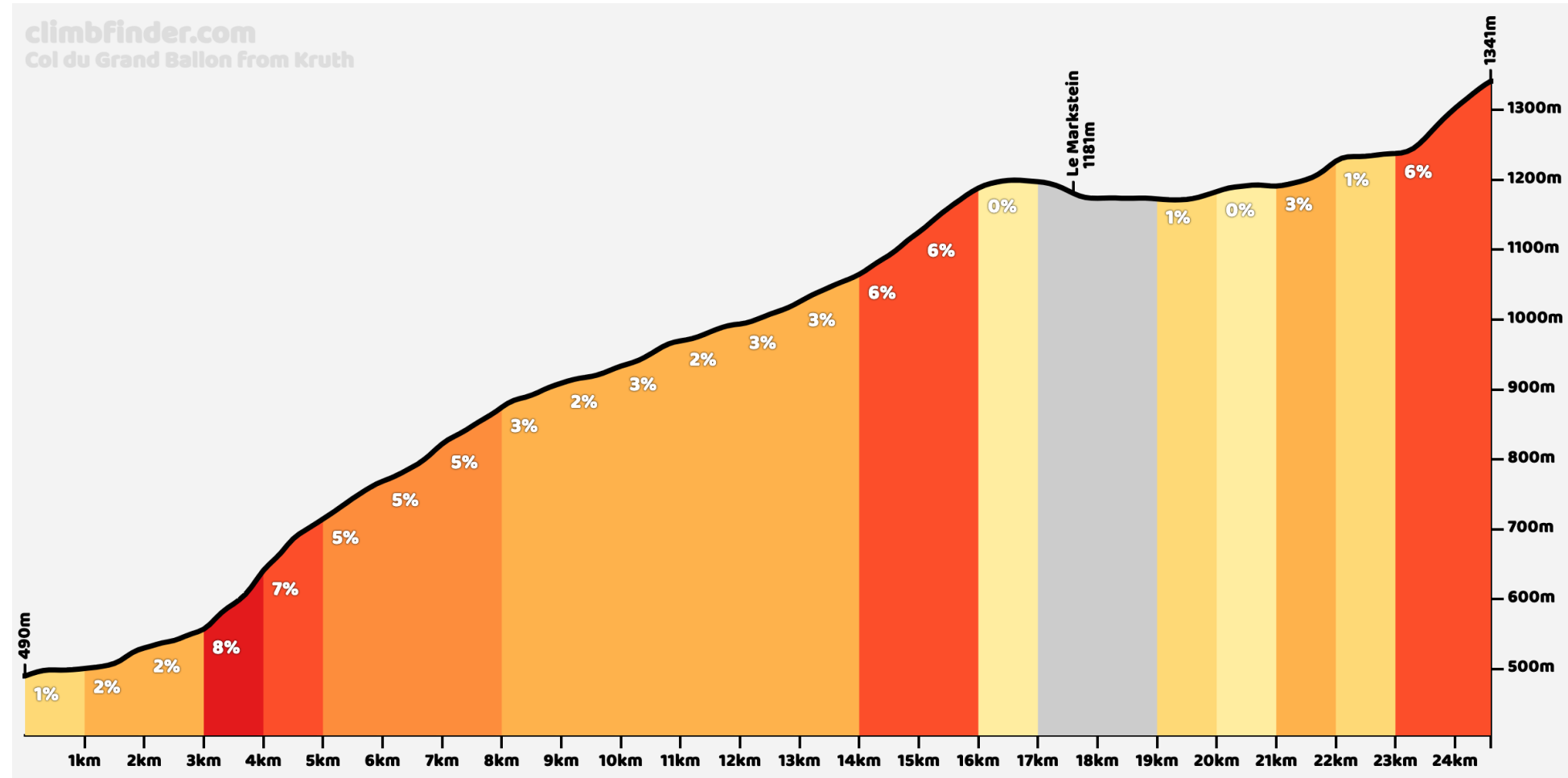
# Grand Ballon vanuit Cernay

5,3% gemiddeld  
12,9% steilste 100  
meter  
Lengte 22,1 km  
1169 hoogtemeters



# Grand Ballon vanuit Kruth

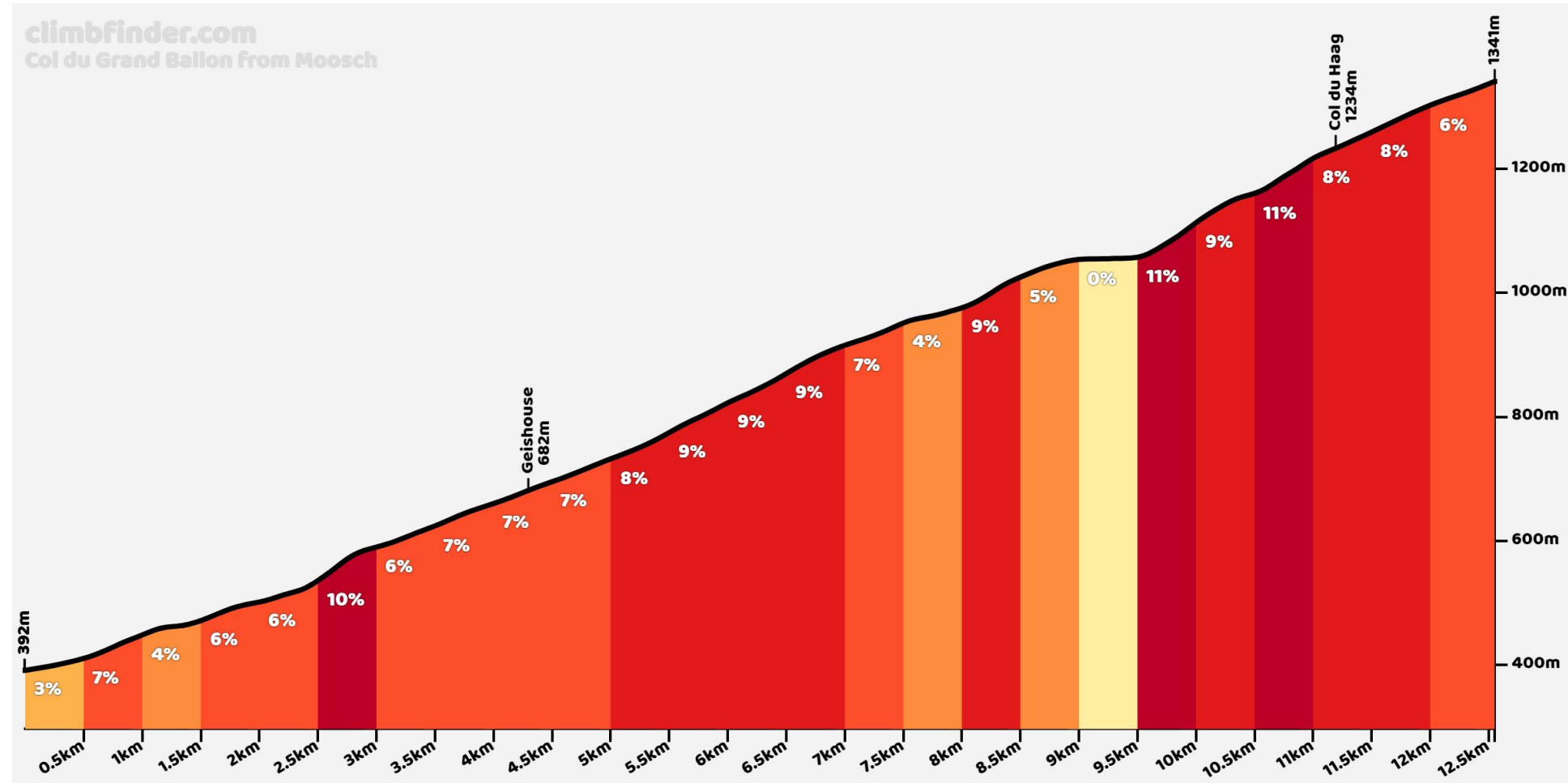
3,6% gemiddeld  
12,0% steilste 100  
meter  
Lengte 24,6 km  
882 hoogtemeters





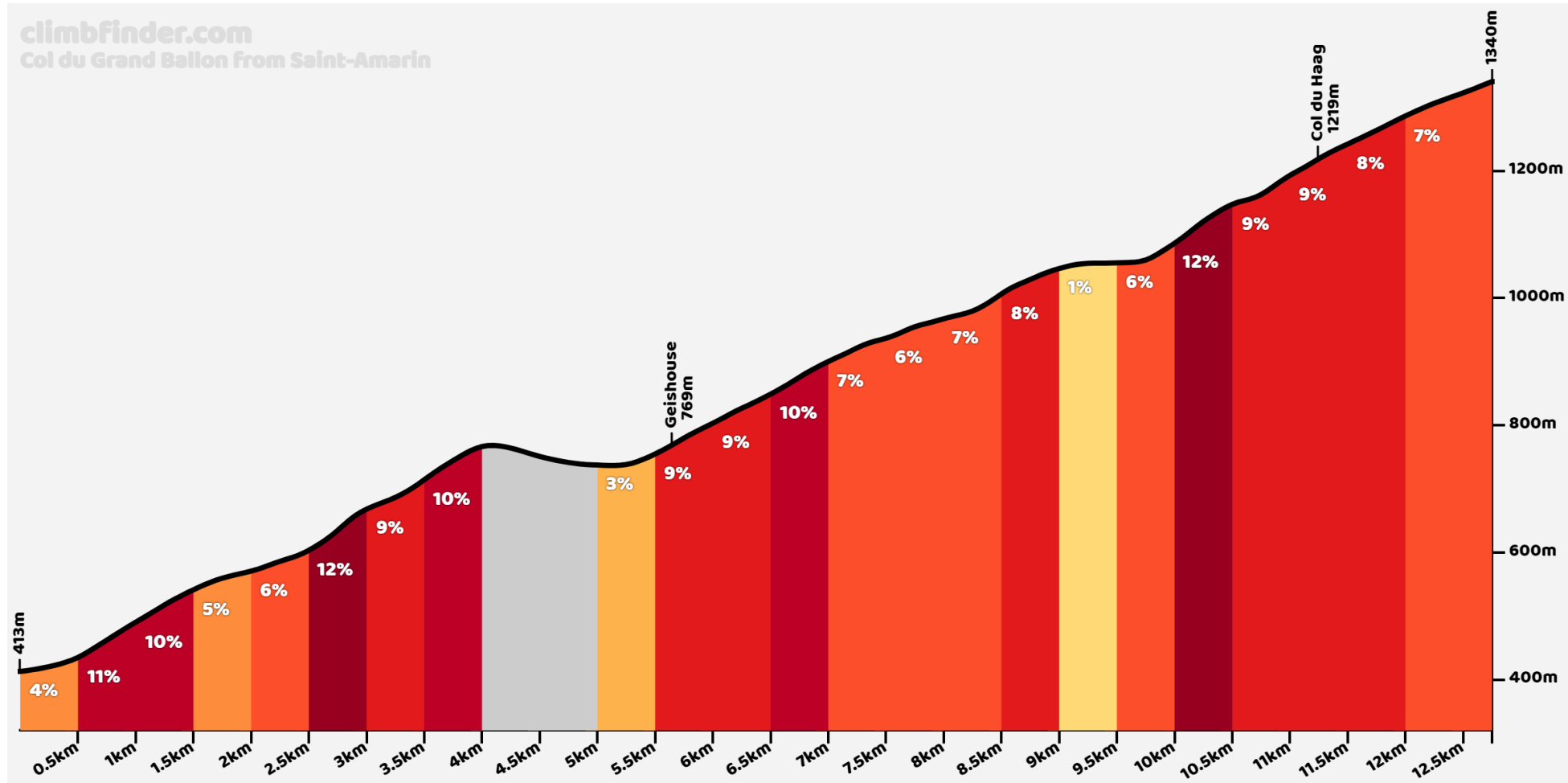
# Grand Ballon vanuit Moosch

7,6% gemiddeld  
14,5% steilste 100  
meter  
Lengte 12,6 km  
949 hoogtemeters



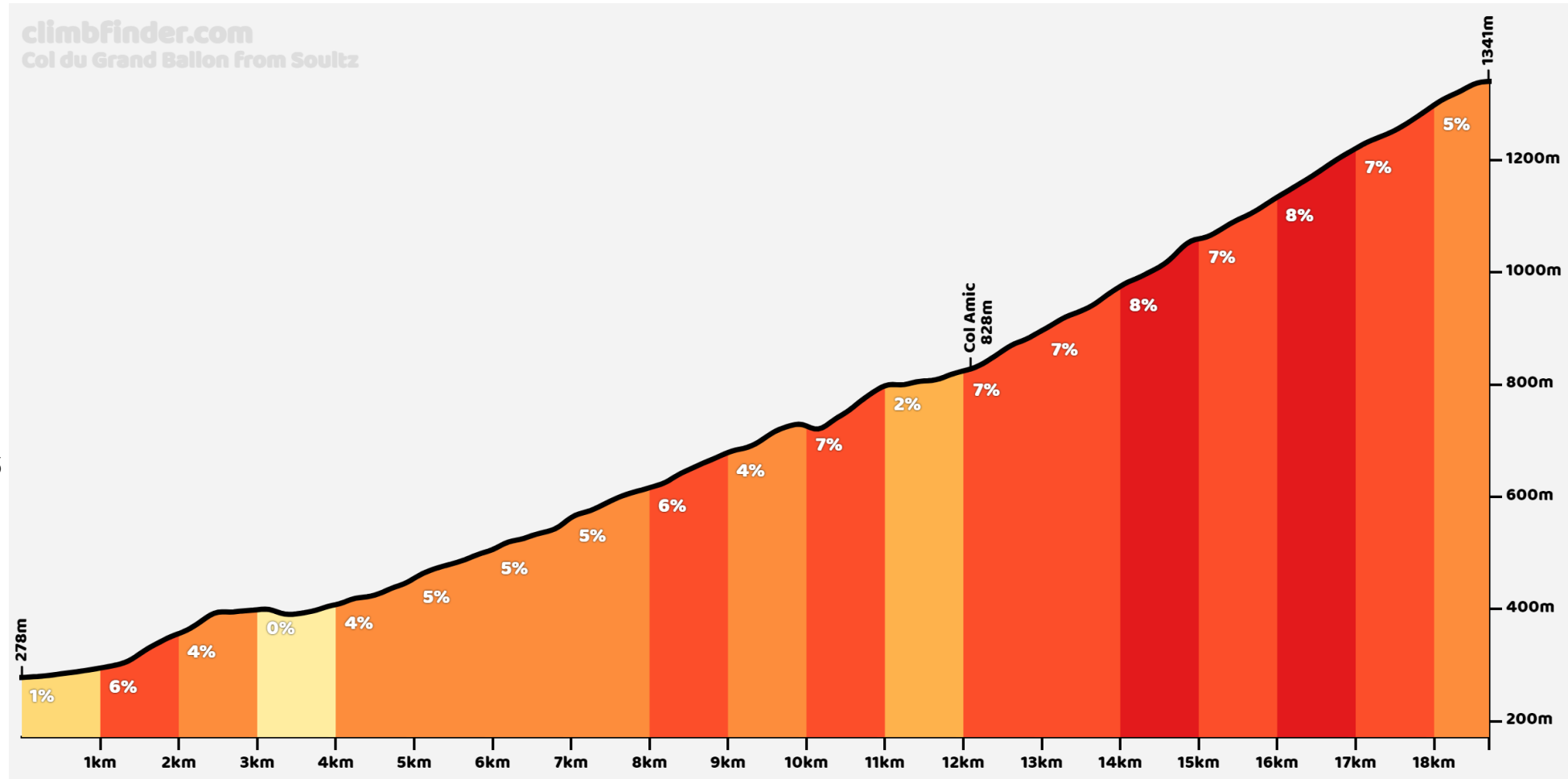
# Grand Ballon vanuit Saint-Amarin

7,5% gemiddeld  
15,8% steilste 100  
meter  
Lengte 12,8 km  
959 hoogtemeters



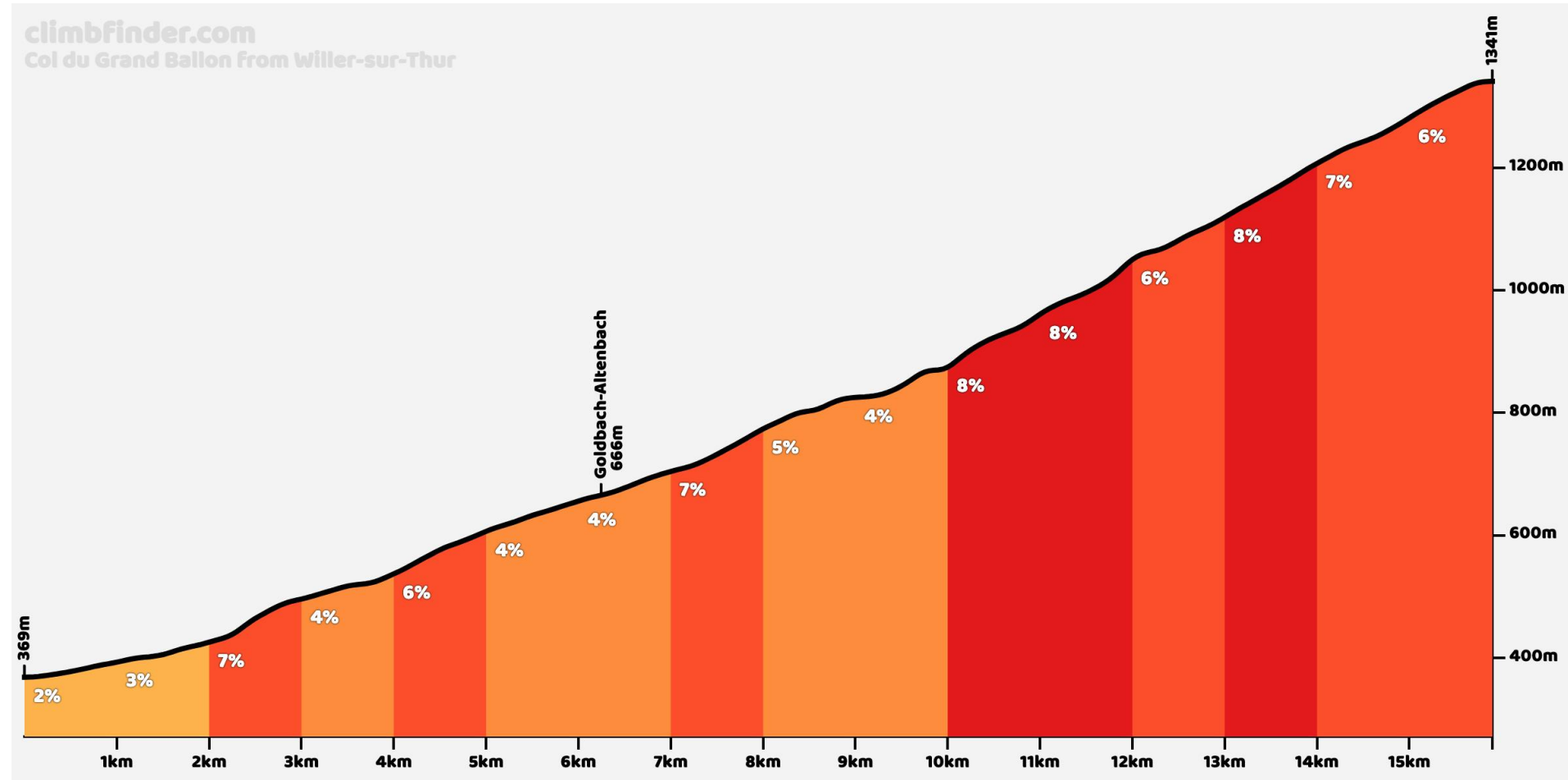
# Grand Ballon vanuit Sultz

5,7% gemiddeld  
14,0% steilste 100  
meter  
Lengte 18,8 km  
1081 hoogtemeters



# Grand Ballon vanuit Willer-sur-Thur

6,1% gemiddeld  
13,9% steilste 100  
meter  
Lengte 15,9 km  
972 hoogtemeters



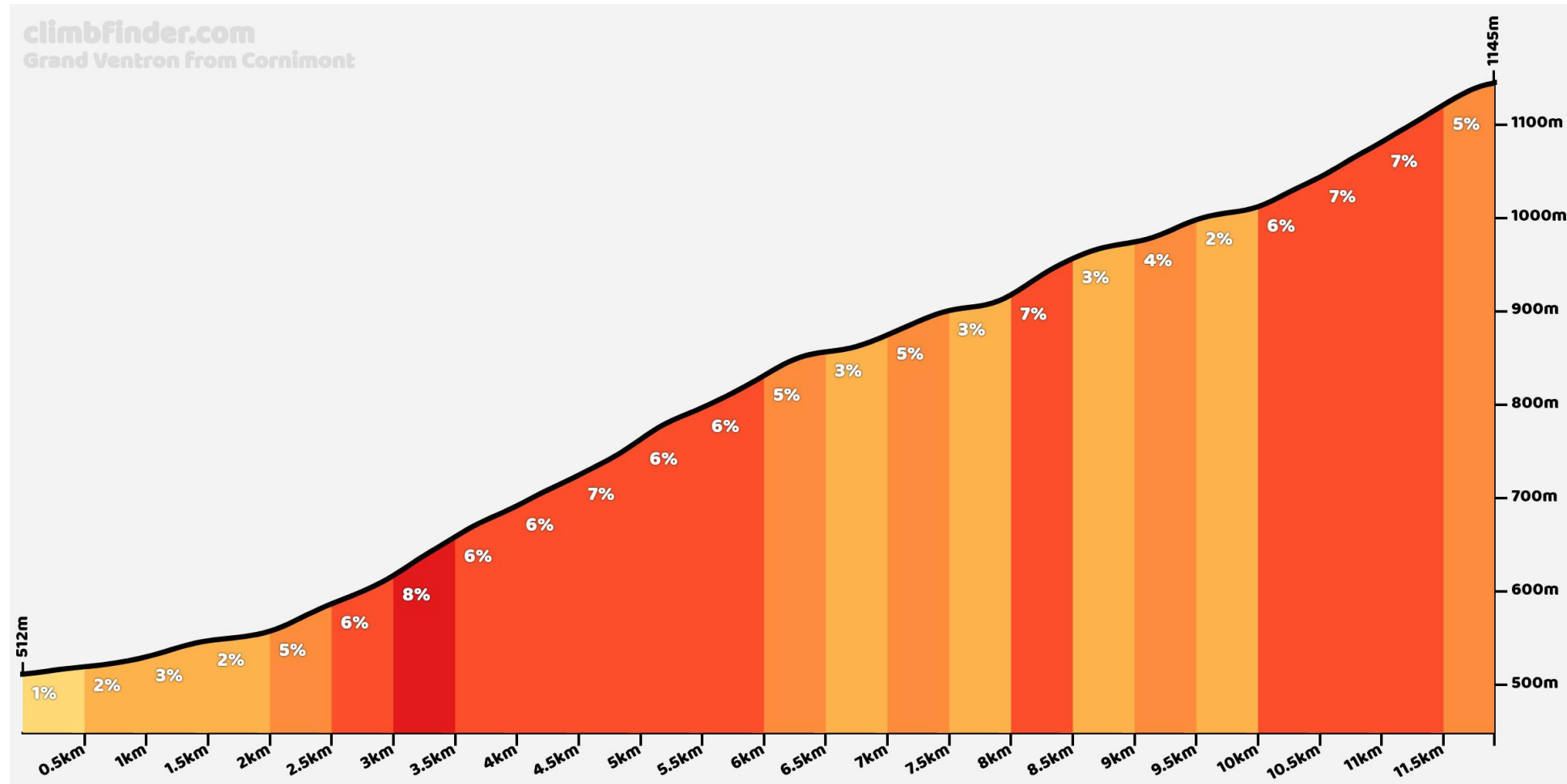
# Grand Ventron (1145 m)



- De Grand Ventron (Duits: Winterau) ligt in de departementen Haut-Rhin (Bovenrijn) en Vogezes ten westen van de gemeente Wildenstein.
- De Grand Ventron ligt op de heuvelrug die de grens markeert tussen Elzas en Lotharingen, doorkruist door de Col d'Oderen in het zuiden en de Col de Bramont in het noorden. De dichtstbijzijnde stad niet ver ten westen van de top is La Chaume. Ten oosten van de berg loopt de Thur-vallei (Vallée de la Thur) met de gemeenschappen Wildenstein en Kruth (Duits: Krüt) en het stuwmeer Lac de Kruth-Wildenstein in ruwweg noord-zuid richting.
- De berg is bereikbaar via kleine wegen vanuit Ventron in Lotharingen en vanuit Cornimont.

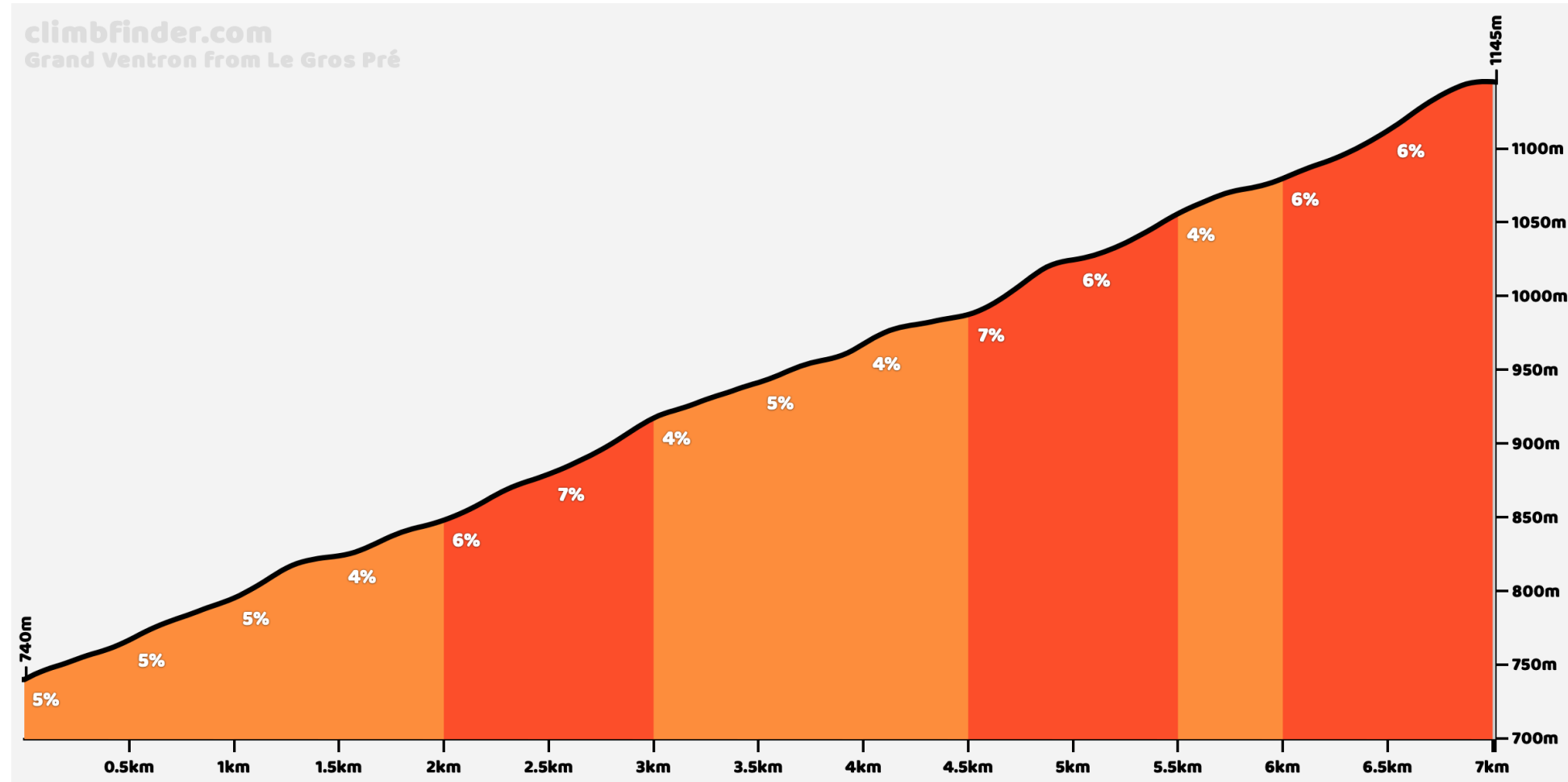
# Grand Ventron vanuit Cornimont

5,3% gemiddeld  
9,2% steilste 100  
meter  
Lengte 11,9 km  
634 hoogtemeters



# Grand Ventron vanuit Le Gros Pré

**5,8%** gemiddeld  
**10,5%** steilste 100  
meter  
Lengte **7,0** km  
**406** hoogtemeters



# Col de Grosse Pierre (955 m)

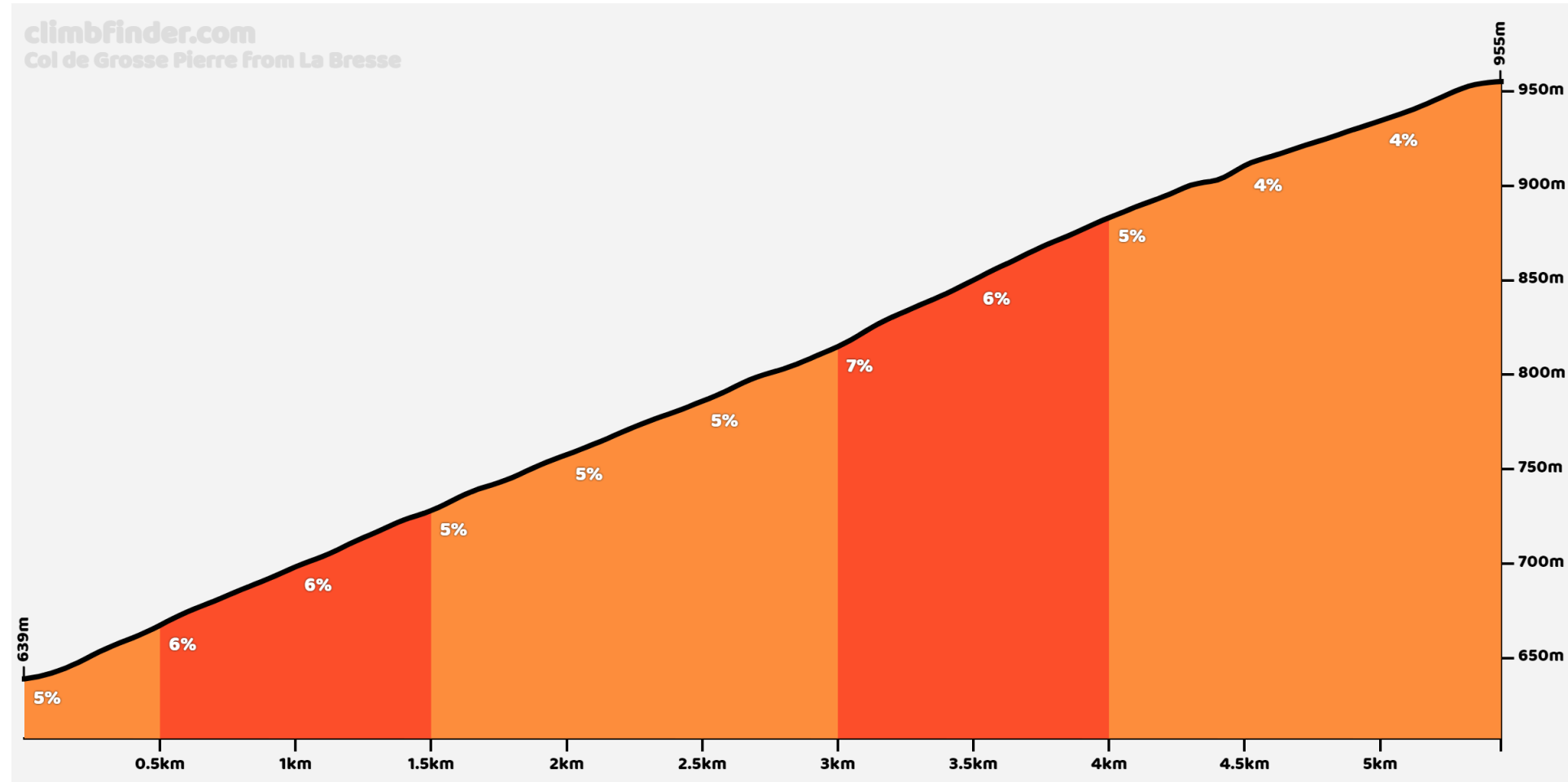


- De Col de Grosse Pierre werd voor het eerst opgenomen in de Tour de France van 1913. Lucien Petit-Breton won de etappe.
- Lucien Petit-Breton (pseudoniem van Lucien Georges Mazan) (Plessé, 18 oktober 1882 – Troyes, 20 december 1917) was een Franse wielrenner. Bekendheid verwierf hij vooral doordat hij als eerste renner de Tour de France tweemaal op zijn naam wist te schrijven, namelijk in 1907 en in 1908.
- Tijdens de 8e etappe van de Tour 2014 werd de pas geklasseerd in de 2de categorie omdat de klim vanuit La Bresse zwaarder werd door de steile hellingen van de Traverse de la Roche en de Route du Droit.



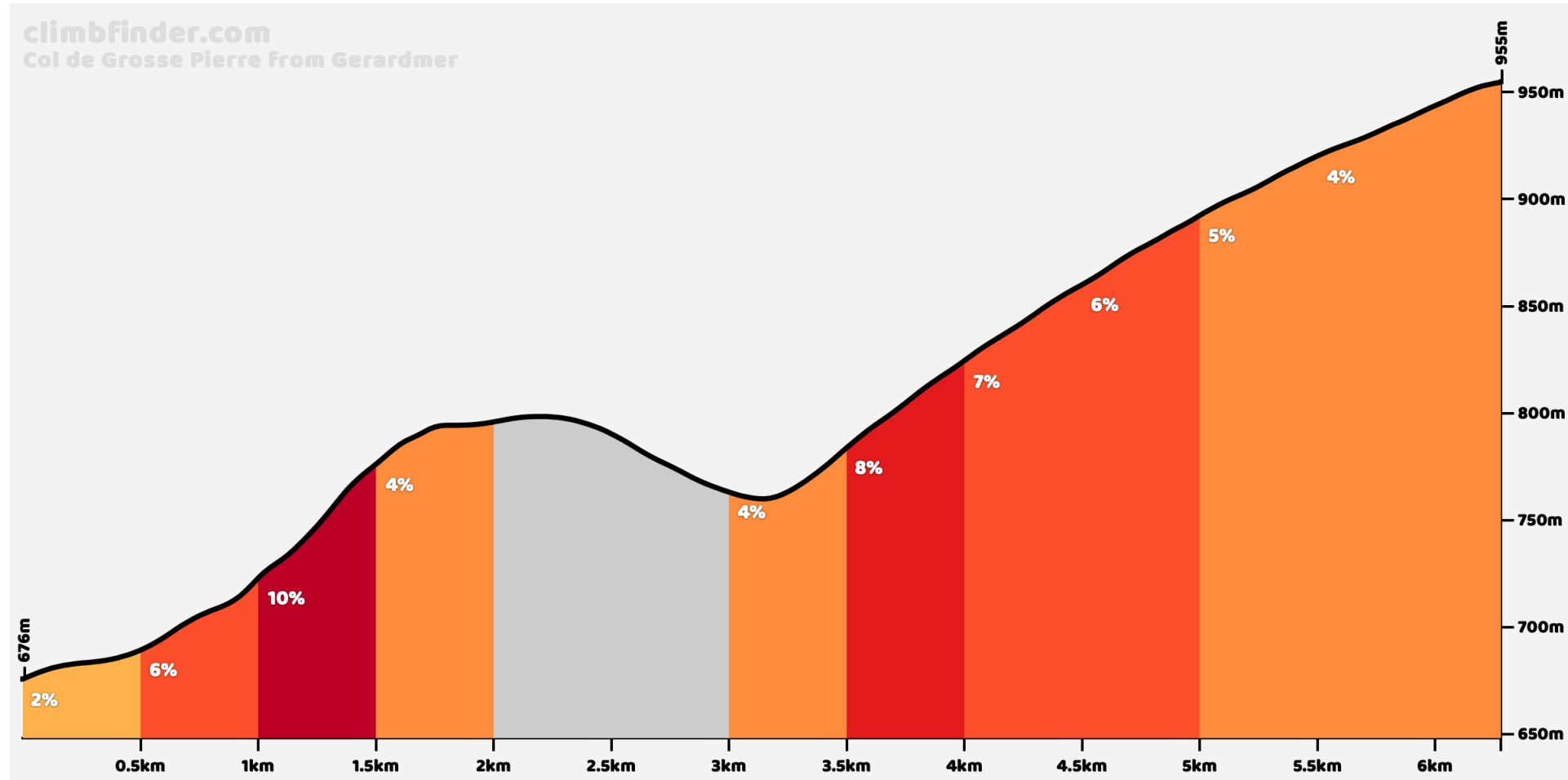
# Col de Grosse Pierre vanuit La Bresse

**5,8%** gemiddeld  
**8,4%** steilste 100  
meter  
Lengte **5,4** km  
**316** hoogtemeters



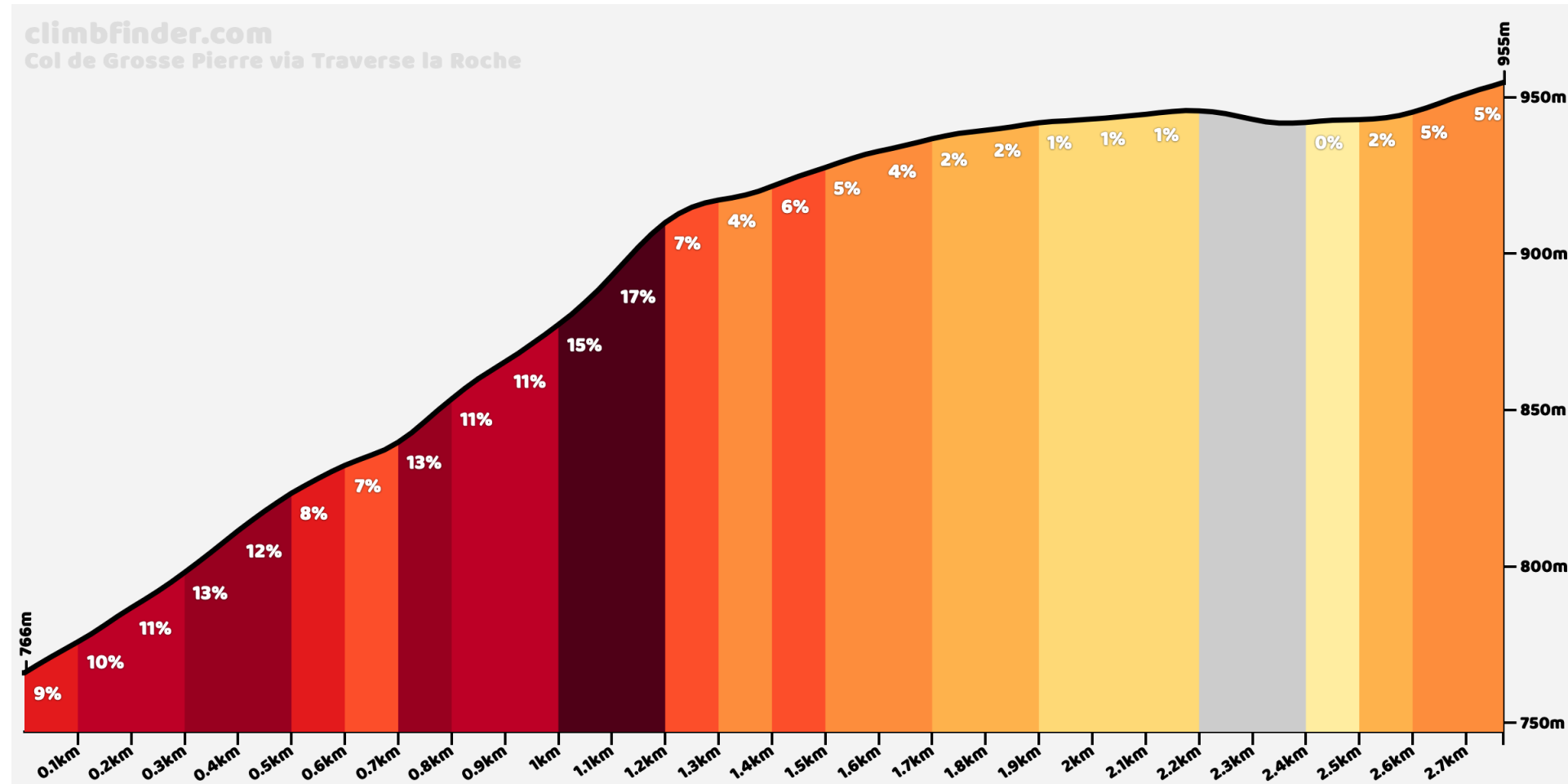
# Col de Grosse Pierre vanuit Gerardmer

5,1% gemiddeld  
13,0% steilste 100  
meter  
Lengte 6,3 km  
318 hoogtemeters



# Grosse Pierre vanuit Traverse la Roche

**7,0%** gemiddeld  
**17,9%** steilste 100  
meter  
Lengte **2,8** km  
**193** hoogtemeters



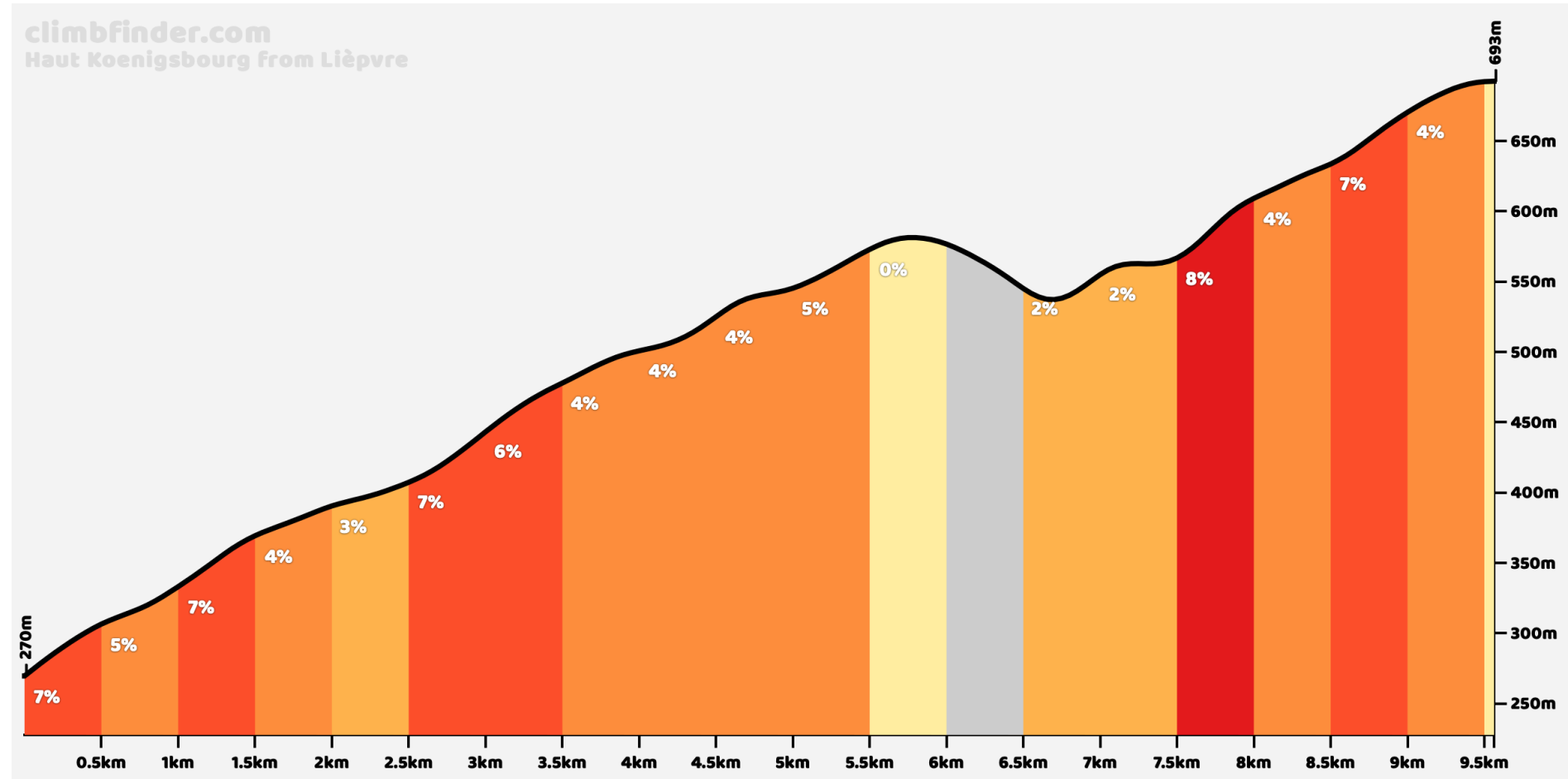
# Haut Koenigsbourg (693 m)

An aerial photograph of the Haut Koenigsbourg castle, a large stone fortress with multiple towers and a central donjon, situated on a rocky hilltop. The castle is surrounded by lush green forests and overlooks a valley. The sky is clear and blue.

- Het Kasteel Haut-Koenigsbourg (Château du Haut-Koenigsbourg) ligt bij Orschwiller in de Elzas ongeveer tien kilometer ten westen van Sélestat. De burcht is gesitueerd op een rotskam (Stophanberch) van de oostelijke Vogezes op een hoogte van 755m. Vanuit het kasteel wordt op het Rijndal gekeken.
- Het kasteel is een van de best bewaarde burchten en is het enige in de Elzas gelegen Franse Monument. Het indrukwekkende bastion, de donjon en de Logis Seigneurial en het vergezicht in het Rijndal en de blik op nabije ruïnes van andere burchten (zoals Ortenbourg, Ramstein) hebben het kasteel tot een geliefde toeristische attractie gemaakt.

# Haut Koenigsbourg

4,9% gemiddeld  
10,4% steilste 100  
meter  
Lengte 9,6 km  
467 hoogtemeters



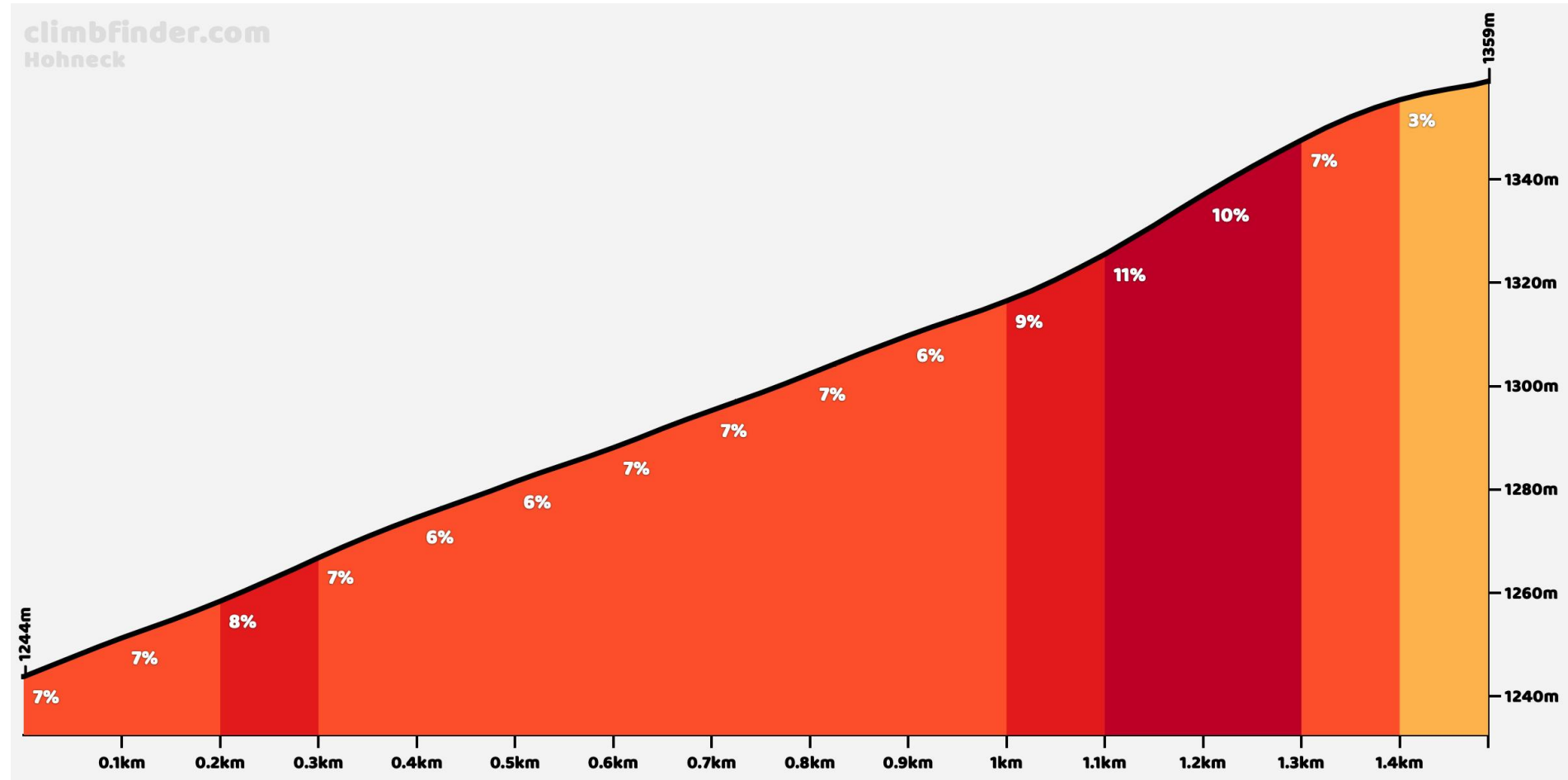
# Le Hohneck (1362 m)



- Zoek je het hoogste punt van de Vogezes op de Grand Ballon, zal je bekaaid uitkomen. De derde hoogste berg in de Vogezes, herbergt de hoogste geasfalteerde weg van dit kleine bergmassief. De top van de Hohneck is bereikbaar met een prachtig uitzicht over de vallei van de Fecht en de startplaats Münster. Alleen de Grand Ballon en de Storkenkopf zijn iets hoger.
- De meeste mensen beperken zich tot de Col de la Schlucht, om dan af te dalen richting Gérardmer of de Route des Crêtes te nemen. Ga een beetje verder en neem de extra hoogtemeters erbij. Over 21 kilometer kan je bijna 1000 hoogtemeters meepakken. Dat is veel in de Vogezes. Zo'n 4,6% gemiddeld is leuk. Zeker de laatste paar kilometer zijn fijn. De bochtjes slingeren heen en weer tot de top. Geniet van het uitzicht!

# Le Hohneck

7,7% gemiddeld  
11,5% steilste 100  
meter  
Lengte 1,5 km  
115 hoogtemeters



# Col d'Oderen (885 m)

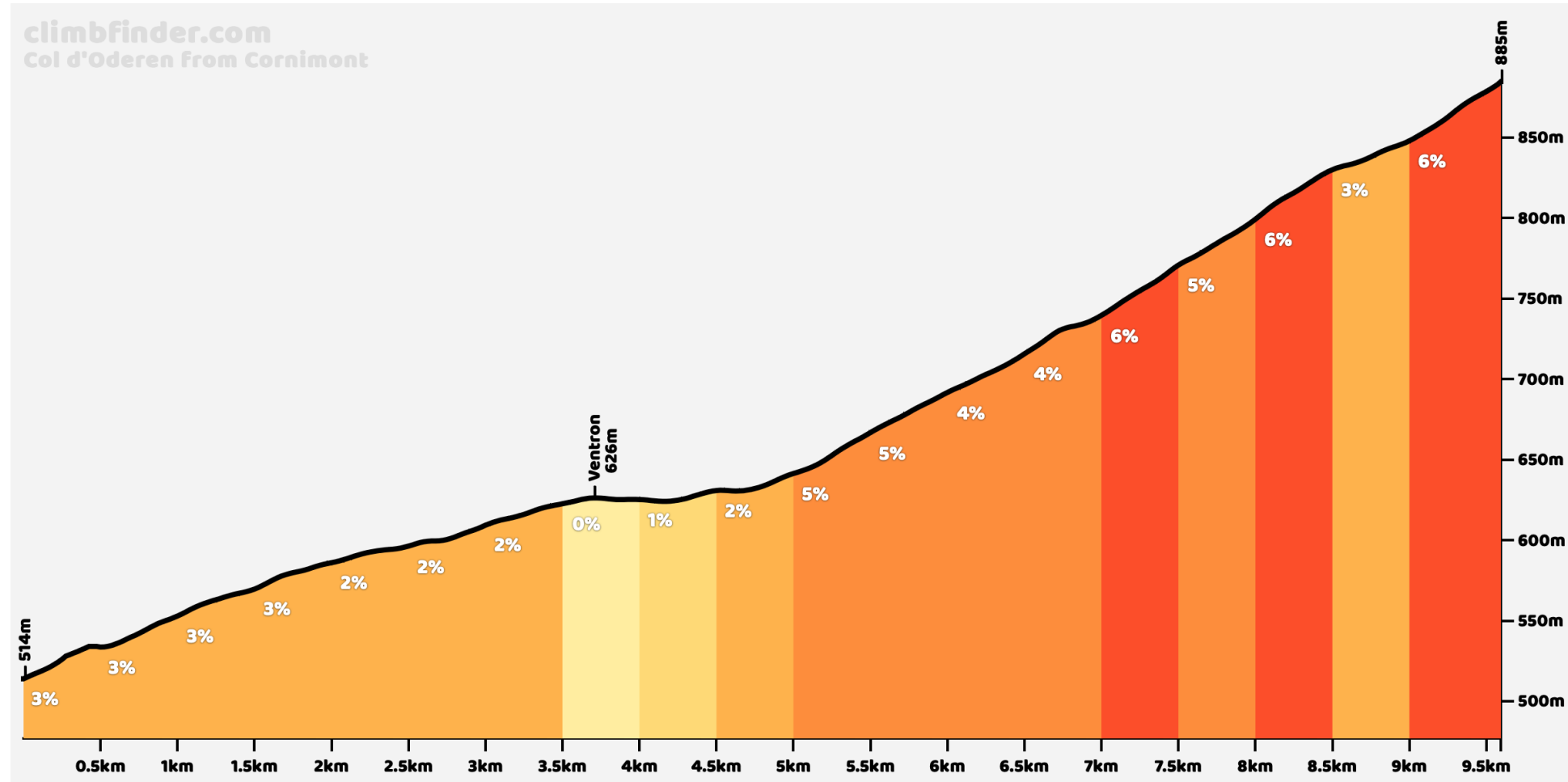


- Deze Col is in de Tour de France tot nu toe tweemaal beklommen. Als eerste boven op de col waren:
- In 1967 Joaquim Agostinho, bijnaam “de Hulk”. Een van de beste Portugese renners ooit. Op 30 april 1984 kwam Agostinho, zonder fietshelm, zwaar ten val in de Ronde van de Algarve na een aanrijding met een hond. Hij liep een schedelbasisfractuur op. Toch reed hij de rit uit, pas aan de finish beseftte hij dat hij dringend medische hulp nodig had. Een helikopter was er niet, waardoor de 400 km lange rit naar het ziekenhuis uren in beslag nam. Eenmaal daar aangekomen werd hij nog geopereerd, maar tevergeefs, hij overleed op 10 mei 1984. De Trofeo Joaquim Agostinho is naar hem vernoemd.
- In 2014 was de Spanjaard Joaquín Rodríguez als eerste boven.



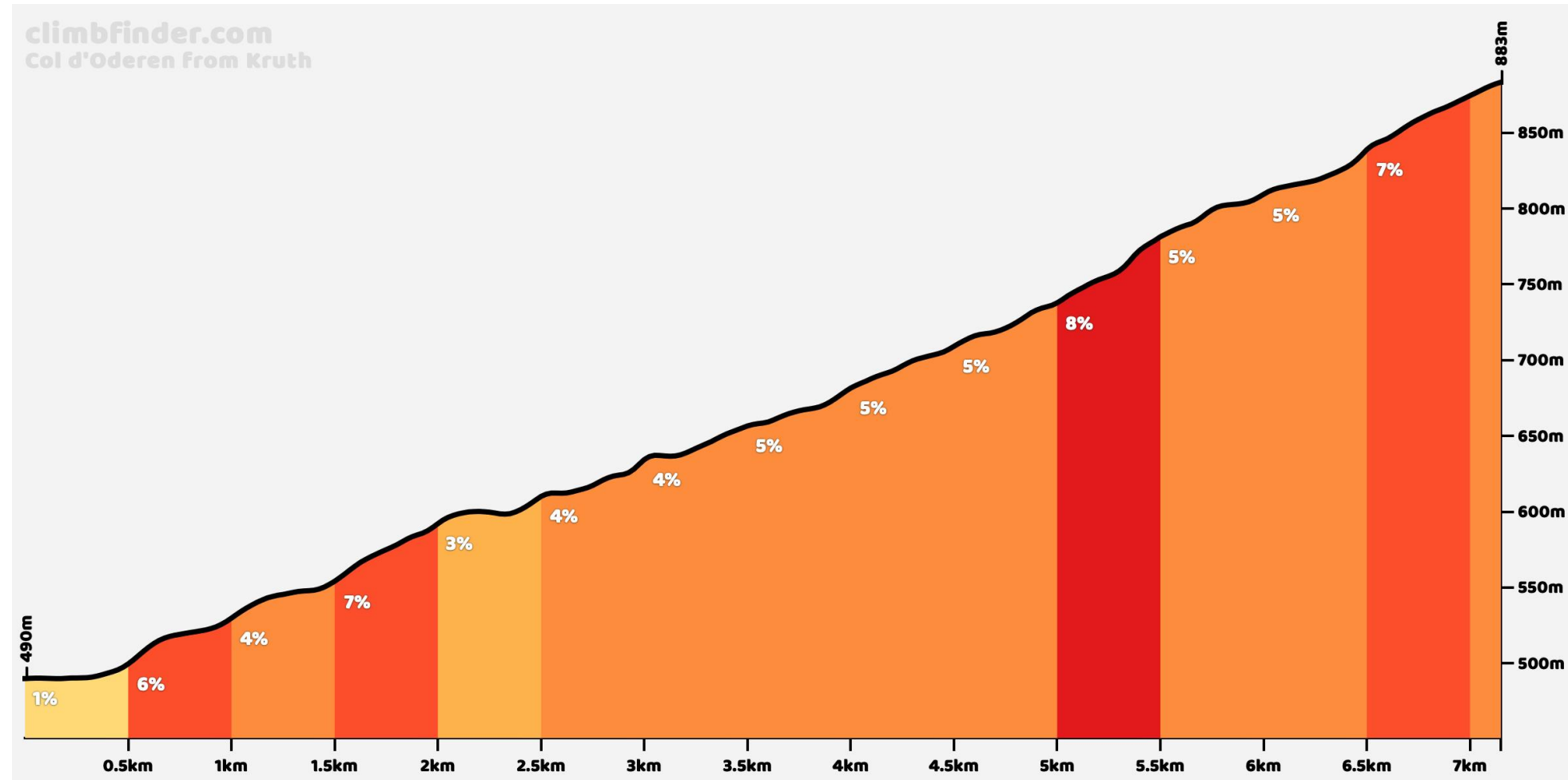
# Col d'Oderen vanuit Cornimont

3,9% gemiddeld  
7,7% steilste 100  
meter  
Lengte 9,6 km  
374 hoogtemeters



# Col d'Oderen vanuit Kruth

5,5% gemiddeld  
13,7% steilste 100  
meter  
Lengte 7,2 km  
396 hoogtemeters



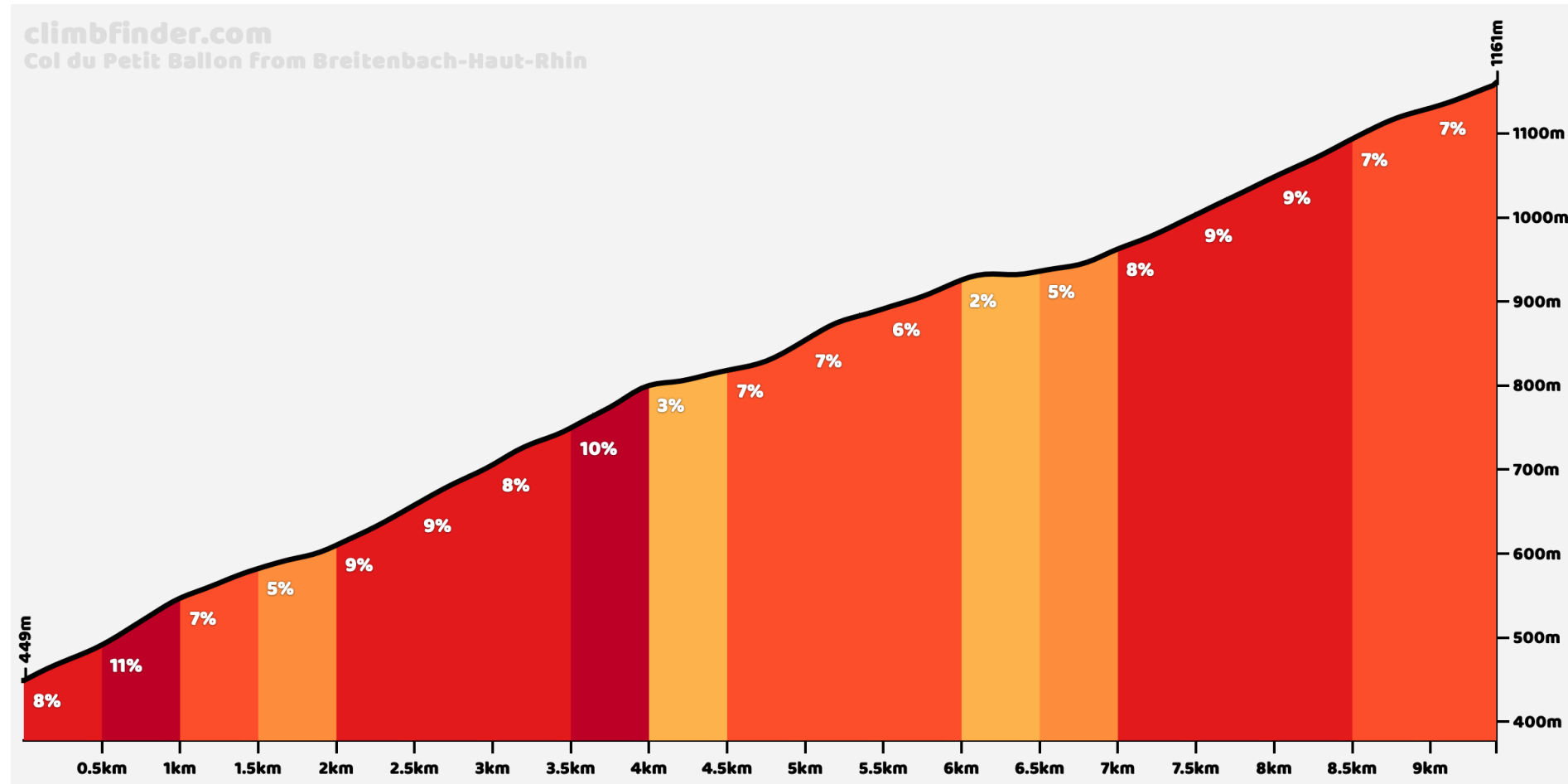
# Petit Ballon (1163 m)



- Als je dacht dat alle ballonnetjes in de Vogezen op waren, heb je het mis. Het kleine broertje van de Ballon d'Alsace, Grand Ballon en Ballon de Servance is geen gemakkelijke versie. In 2014 deed de Tour de beklimming eenmalig aan. Hetgeen niets uitmaakt om deze col toch te voelen.
- Vanaf Munster heb je veel lekkers, maar deze beklimming wordt soms onterecht overgeslagen. Met 11 km en 7,1% is het een stevige. Het is bovendien geweldig rustig en pittoresk. Bovenop de top heb je geen reden, behalve regen, om geen foto te nemen.

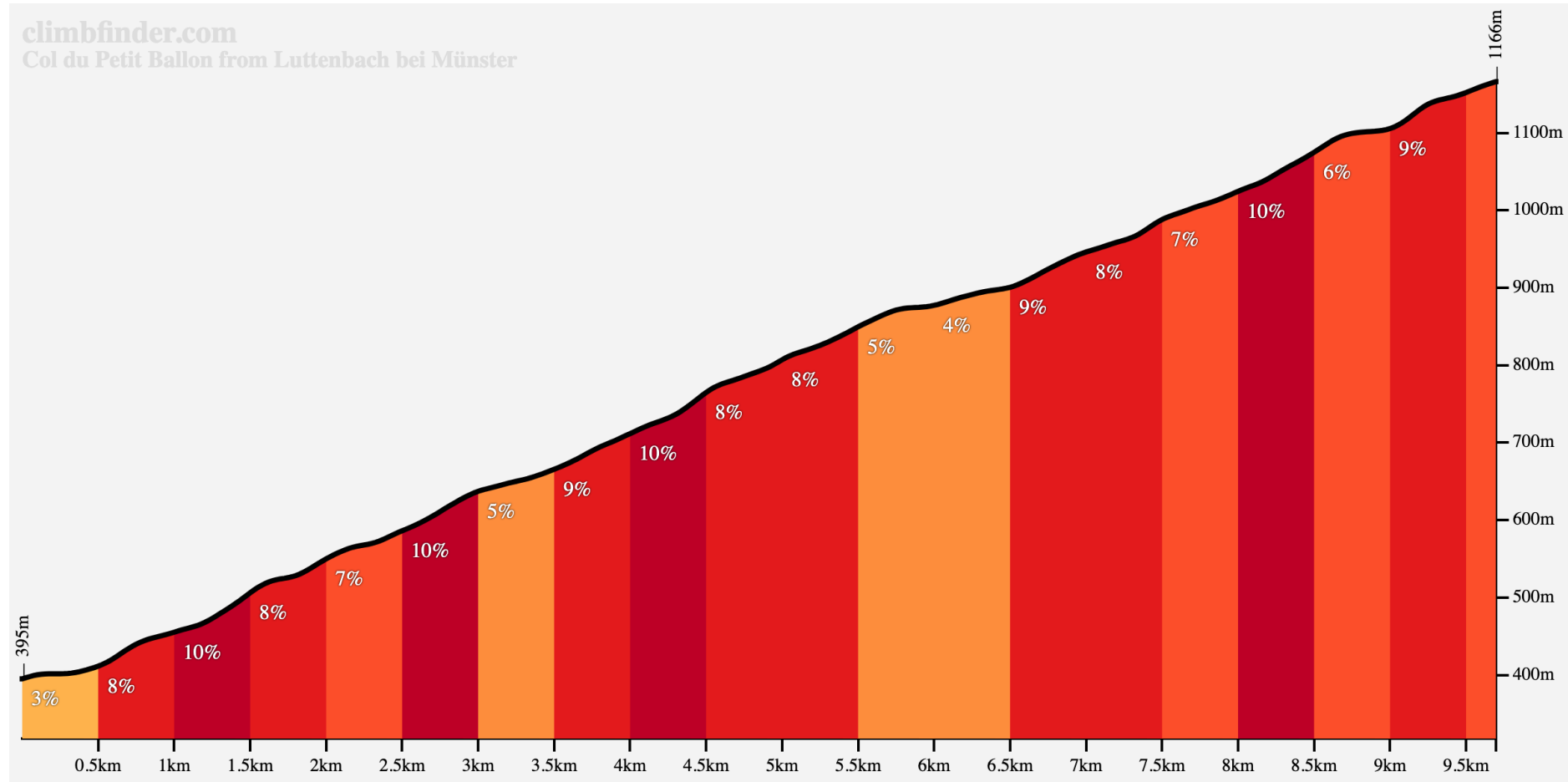
# Petit Ballon vanuit Breitenbach-Haut-Rhin

**7,6%** gemiddeld  
**11,9%** steilste 100  
meter  
Lengte **9,4** km  
**712** hoogtemeters



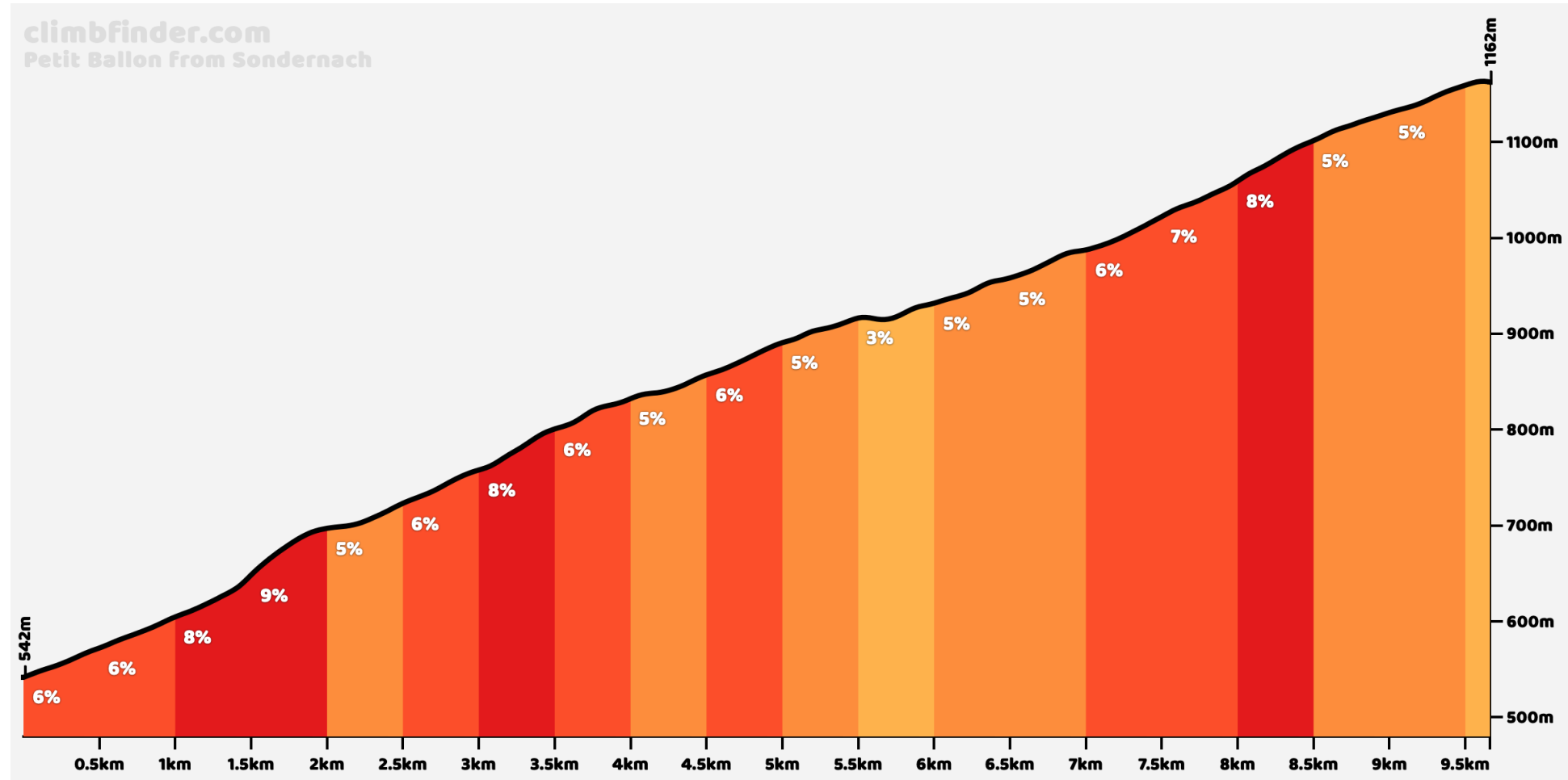
# Petit Ballon vanuit Luttenbach

**8,0%** gemiddeld  
**15,2%** steilste 100  
meter  
Lengte **9,7** km  
**771** hoogtemeters



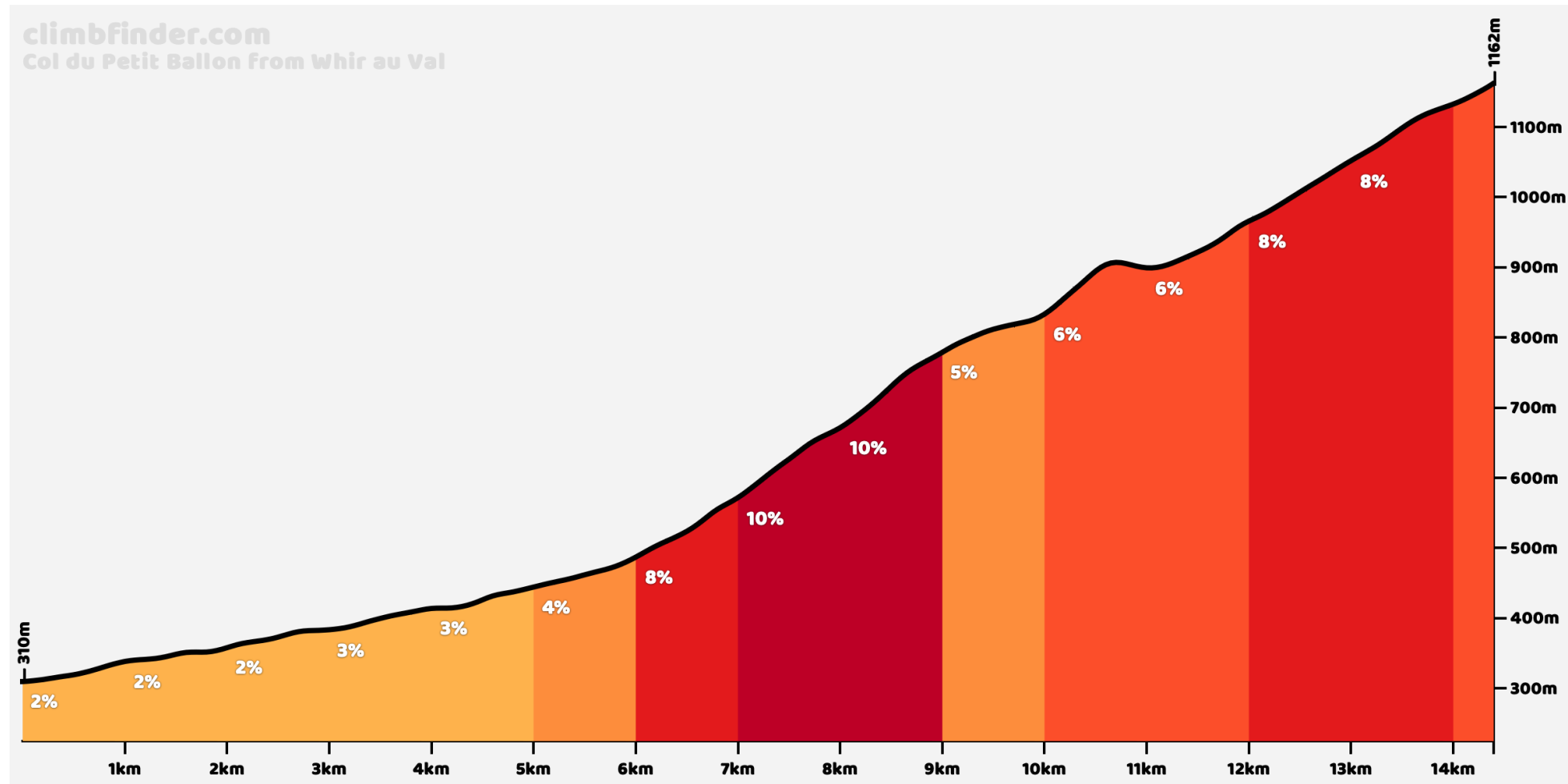
# Petit Ballon vanuit Sondernach

6,5% gemiddeld  
15,2% steilste 100  
meter  
Lengte 9,7 km  
624 hoogtemeters



# Petit Ballon vanuit Whir-au-Val

6,0% gemiddeld  
13,6% steilste 100  
meter  
Lengte 14,4 km  
861 hoogtemeters





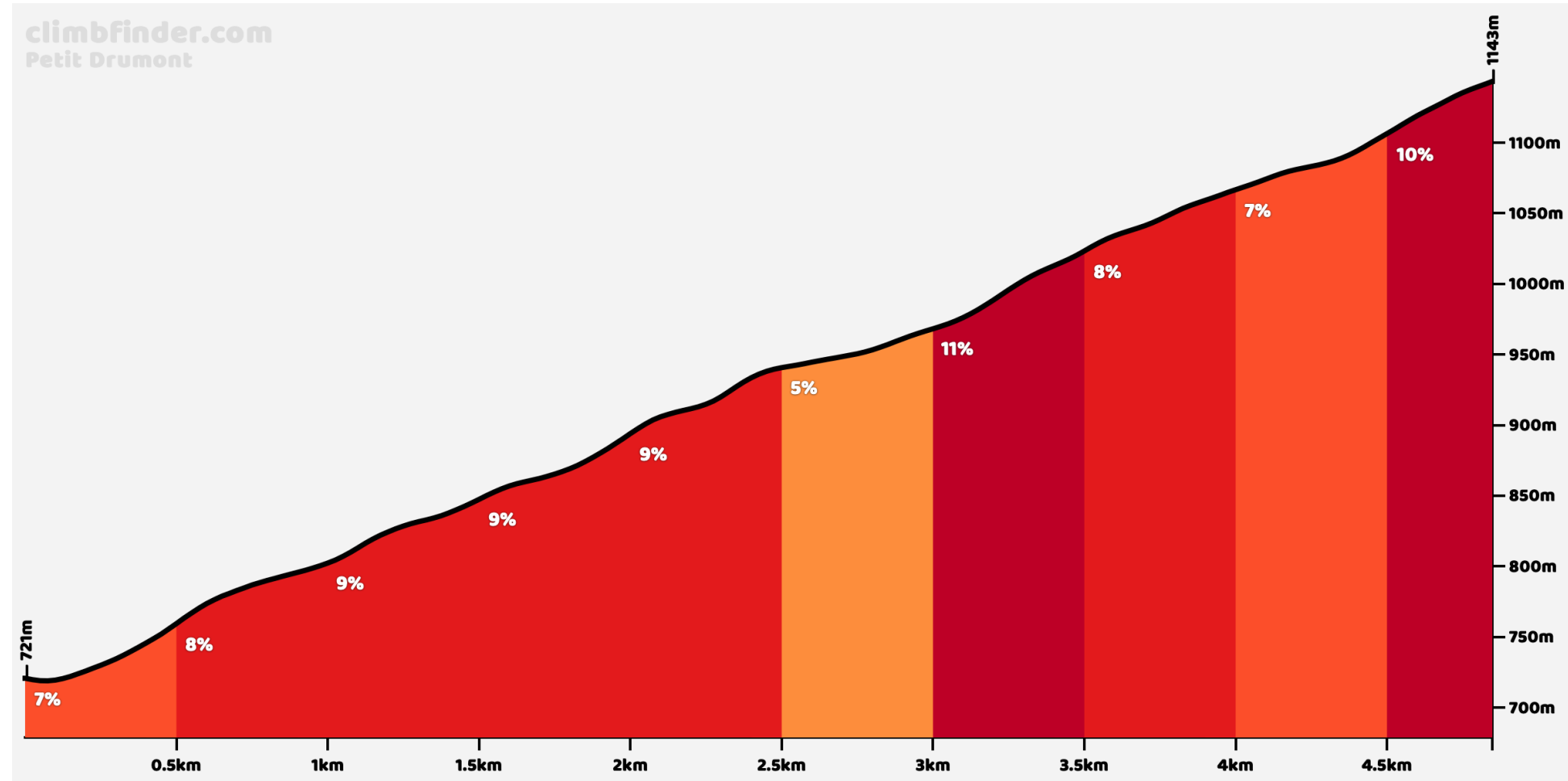
# Petit Drumont (1145 m)

- Wil je nog meer stevige klimmen vinden in deze omgeving, én die ook doodlopen, is de Petit Drumont een echte aanrader. Vanuit Bussang fiets je eerst de bron van de Moezel voorbij. De ingegraveerde kaart maakt de lengte en de omvang van de rivier duidelijk. De Moezel / Moselle ontspringt in de Vogezen en stroomt noordwaarts richting Luxemburg en Duitsland, om ter hoogte van Koblenz, in de Rijn uit te monden.
- De beklimming zelf doet eerst de aanloop van de zijweg van de Col du Bussang. Probeer de N66 te vermijden, via de D89 is de weg veel rustiger en aangener. Vanaf Bussang heb je nog 11.5 km voor de boeg, tegen 6.0% gemiddeld. De laatste 4.8 km bedragen 8.9%. Dit is fors, maar het wel waard. Je klimt in een rustig bos en eindigt bij een klein skistationnetje en gesloten chalet.



# Petit Drumont

8,8% gemiddeld  
14,9% steilste 100  
meter  
Lengte 4,8 km  
425 hoogtemeters



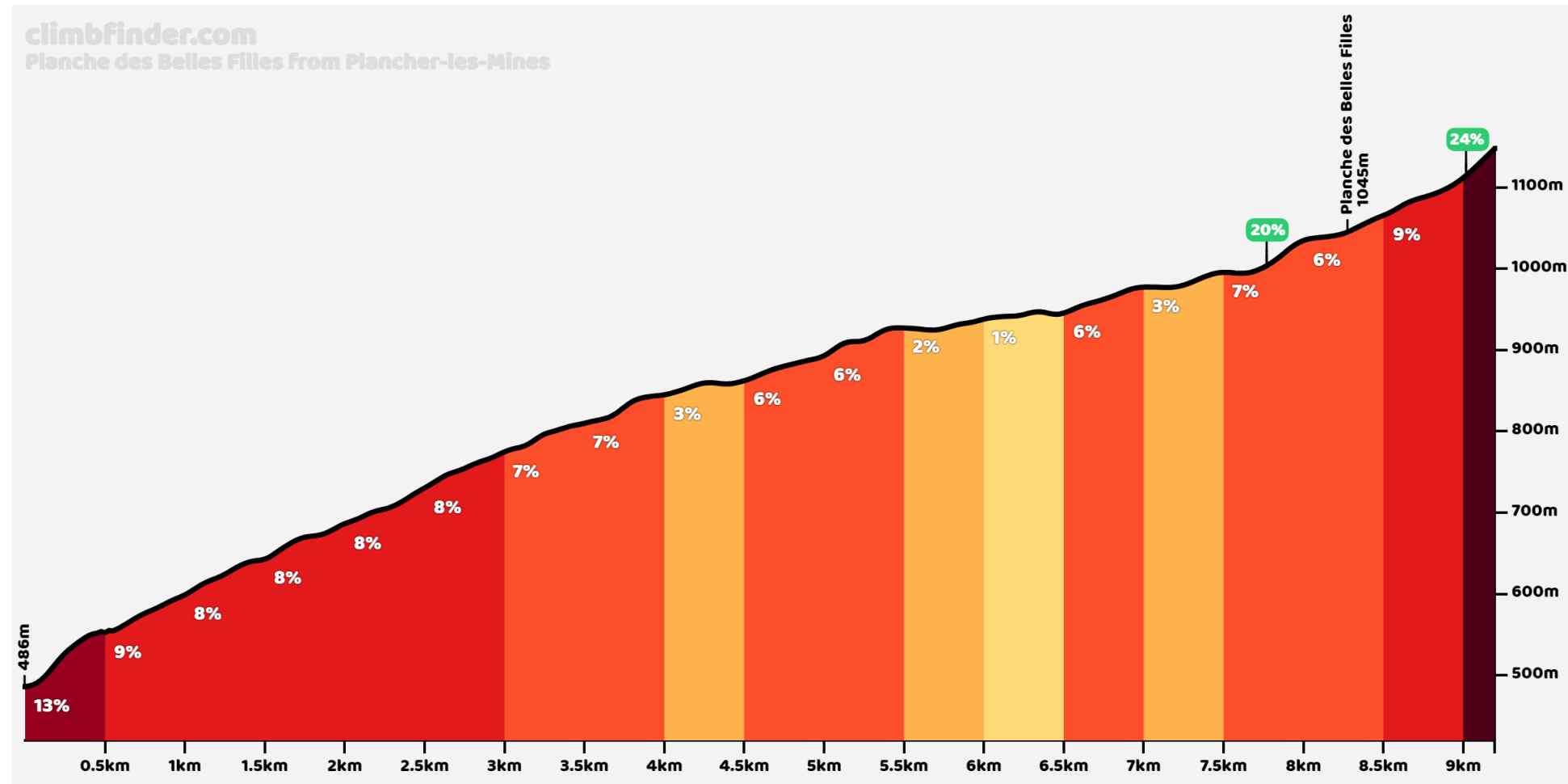
# Planche des Belles Filles (1140 m)



- In 2012 kwam Chris Froome als eerste boven op de “plank van de mooie meisjes”. Sindsdien werd de beklimming vaker aangedaan. De regio Grand-Est wil deze beklimming hypen, zoals L’Alpe d’Huez. Dat de Keniaanse Brit hier kwam winnen, als knechtje van de latere tourwinnaar Bradley Wiggins, heeft daar zeker bij geholpen.
- Om de waarde van de beklimming nog extra in de verf te zetten, verlengde de plaatselijke overheden en de Tourorganisatie de finishstrook. De renners klimmen nu naar 1140 meter in plaats van 1034 meter. Dat zijn 106 hoogtemeters en 1,2 kilometer extra. De beklimming wordt hiermee 7 km lang met 8,7% gemiddeld. Dat is fors.

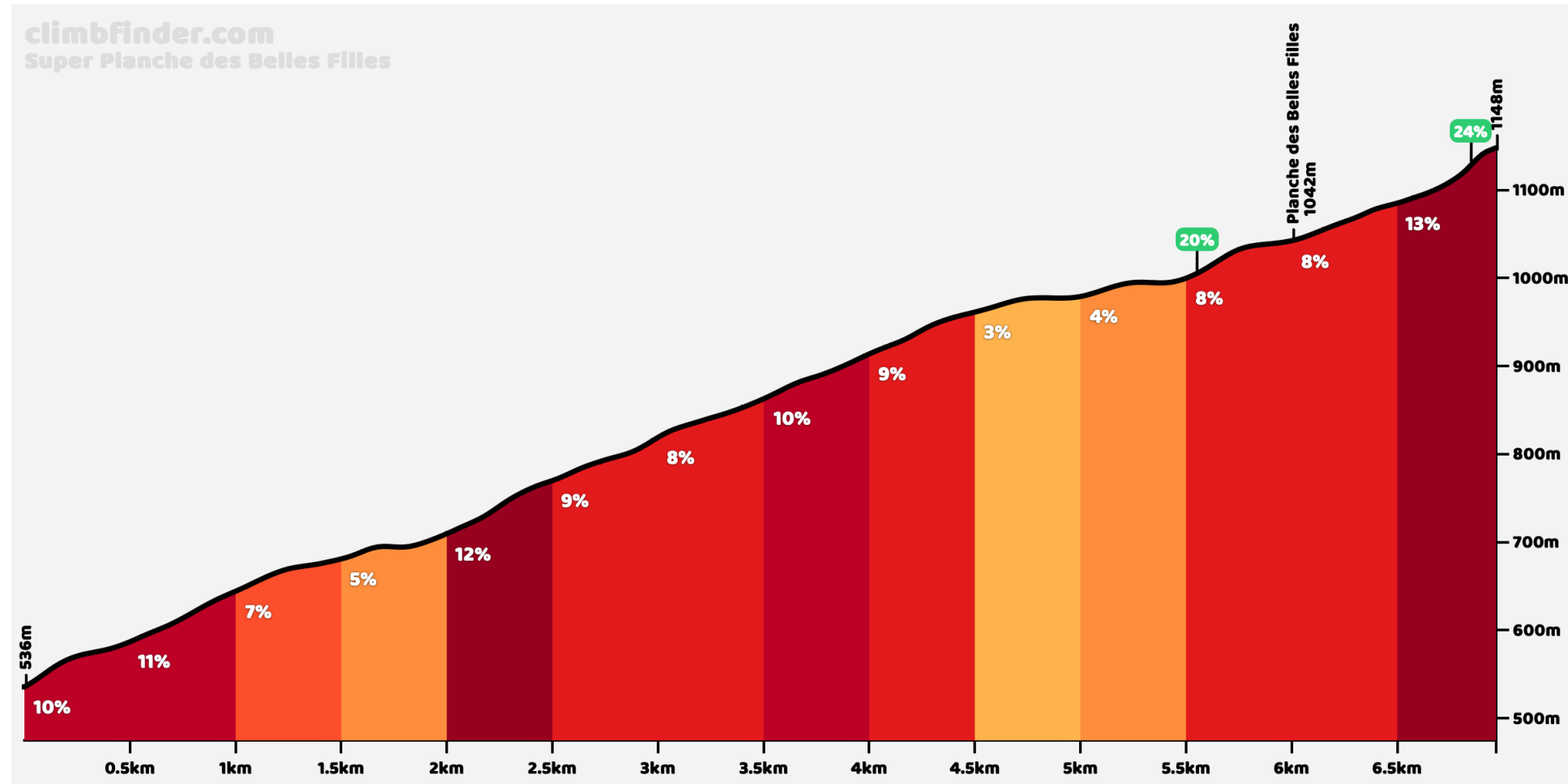
# Planche des Belles Filles vanuit Plancher les Mines

7,3% gemiddeld  
23,3% steilste 100 meter  
Lengte 9,2 km  
673 hoogtemeters



# Super Planche des Belles Filles

8,8% gemiddeld  
22,9% steilste 100  
meter  
Lengte 7,0 km  
614 hoogtemeters



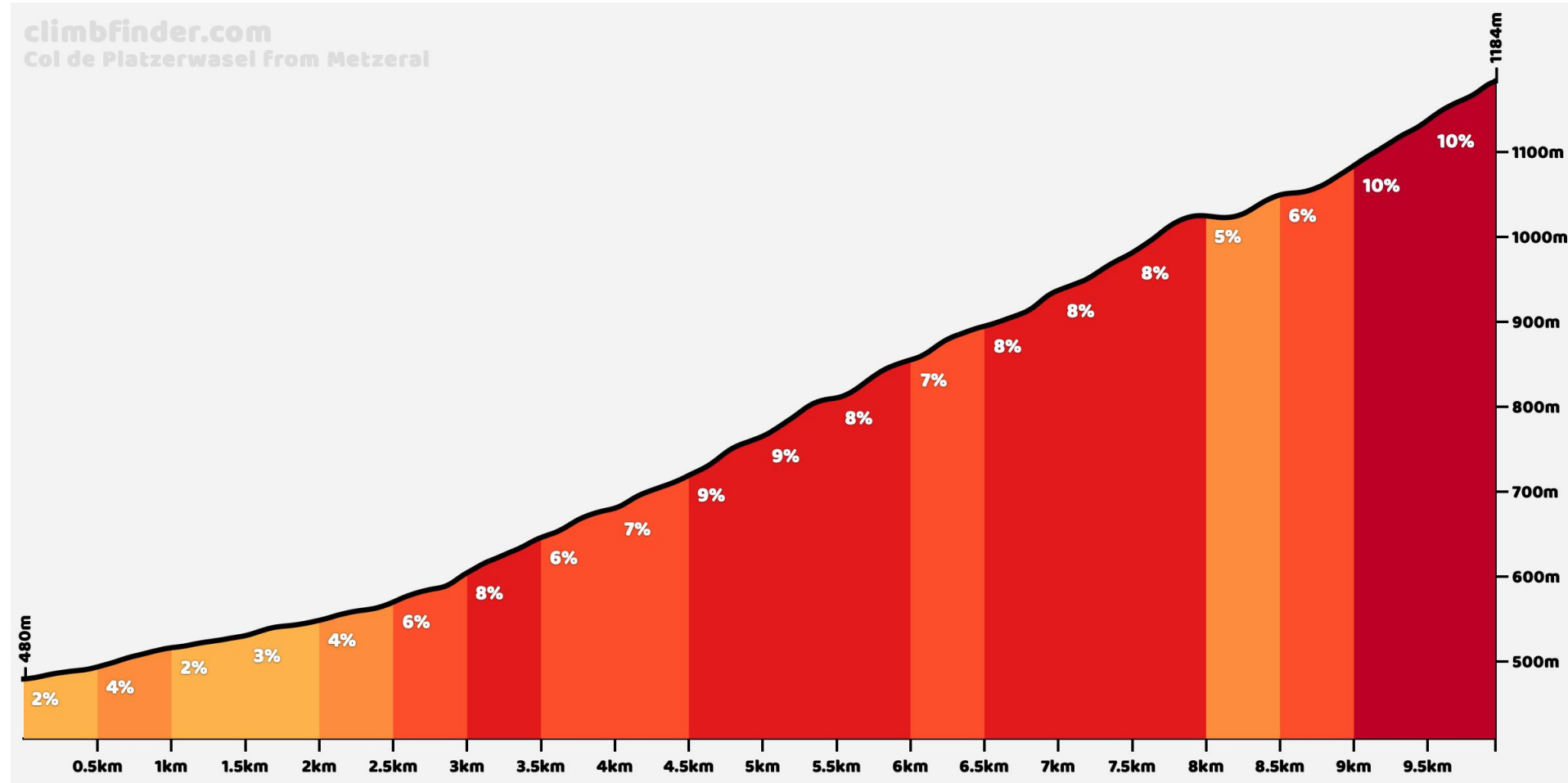
# Col de Platzerwassel (1140 m)

- Annemiek van Vleuten is QOM met een tijd van 23'54"
- De Col de Platzerwassel is geen lieverdje. De beklimming is constant, maar heeft net die steilheid die enorme verschillen tussen renners kunnen opleveren.
- De beklimming start op de weg tussen de dorpjes Metzeral en Sondernach, maar is tot het laatstgenoemde dorp weinig spannend. Daarom ligt de officiële start in Sondernach. Volg hier de D10 in de richting van de Route des Crêtes. Al vrij snel wordt het stijgingspercentage van 9% ingezet. De brede en goed geasfalteerde weg kronkelt middels een aantal mooie hairpins naar boven. De Platzerwassel is daarom ook een geliefde afdaling.
- Wie zich goed voelt kan een mooie demarrage plaatsen bij de afslag richting Schepfenried (blijf hier de weg met de bocht mee naar links volgen). Het is hier net even wat makkelijker, maar de top is nog ruim twee kilometer verder. Je zal niet de eerste zijn die hier net voor de top wordt teruggегrepen. Na de top volgt een korte afdaling waarna verder geklommen kan worden richting de Markstein.



# Col de Platzerwasel vanuit Metzeral

**7,1%** gemiddeld  
**13,9%** steilste 100  
meter  
Lengte **10,0** km  
**707** hoogtemeters



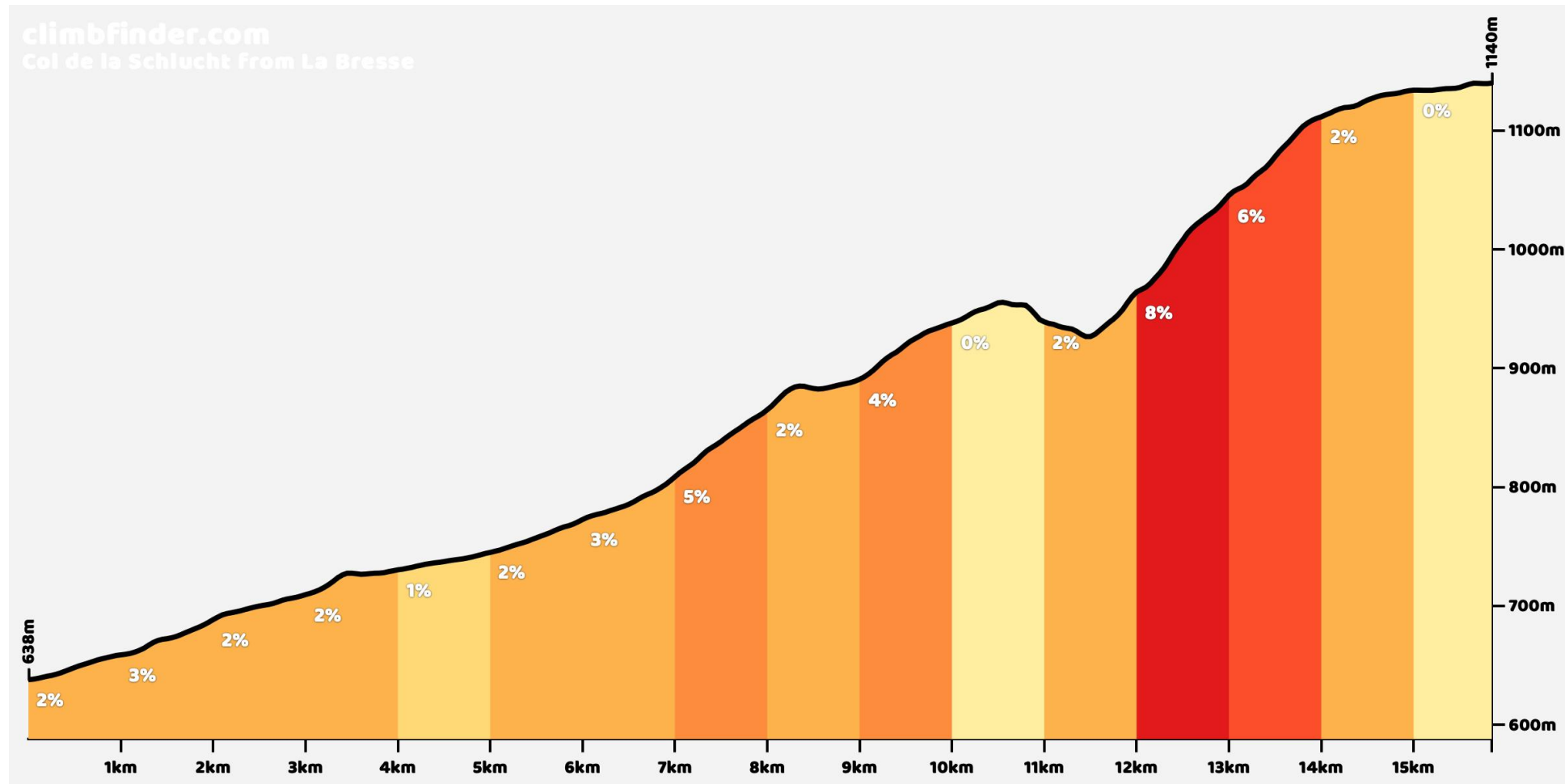
# Col de la Schlucht (1139 m)

- De Col de la Schlucht was meermaals (in 1931, 1957, 1961, 1969, 1970, 1973, 1992, 2005 en 2009) opgenomen in de Tour de France. De volgende renners waren als eerste op de top bij de passages:
- 1931 - gegroepede passage
- 1957 - Louis Bergaud
- 1961 - Jef Planckaert
- 1969 - Mariano Diaz
- 1970 - Silvano Schiavon
- 1973 - Charly Grosskost
- 1992 - Fabio Roscioli
- 2005 - Andreas Klöden
- 2009 - Rubén Pérez



# Col de la Schlucht vanuit La Bresse

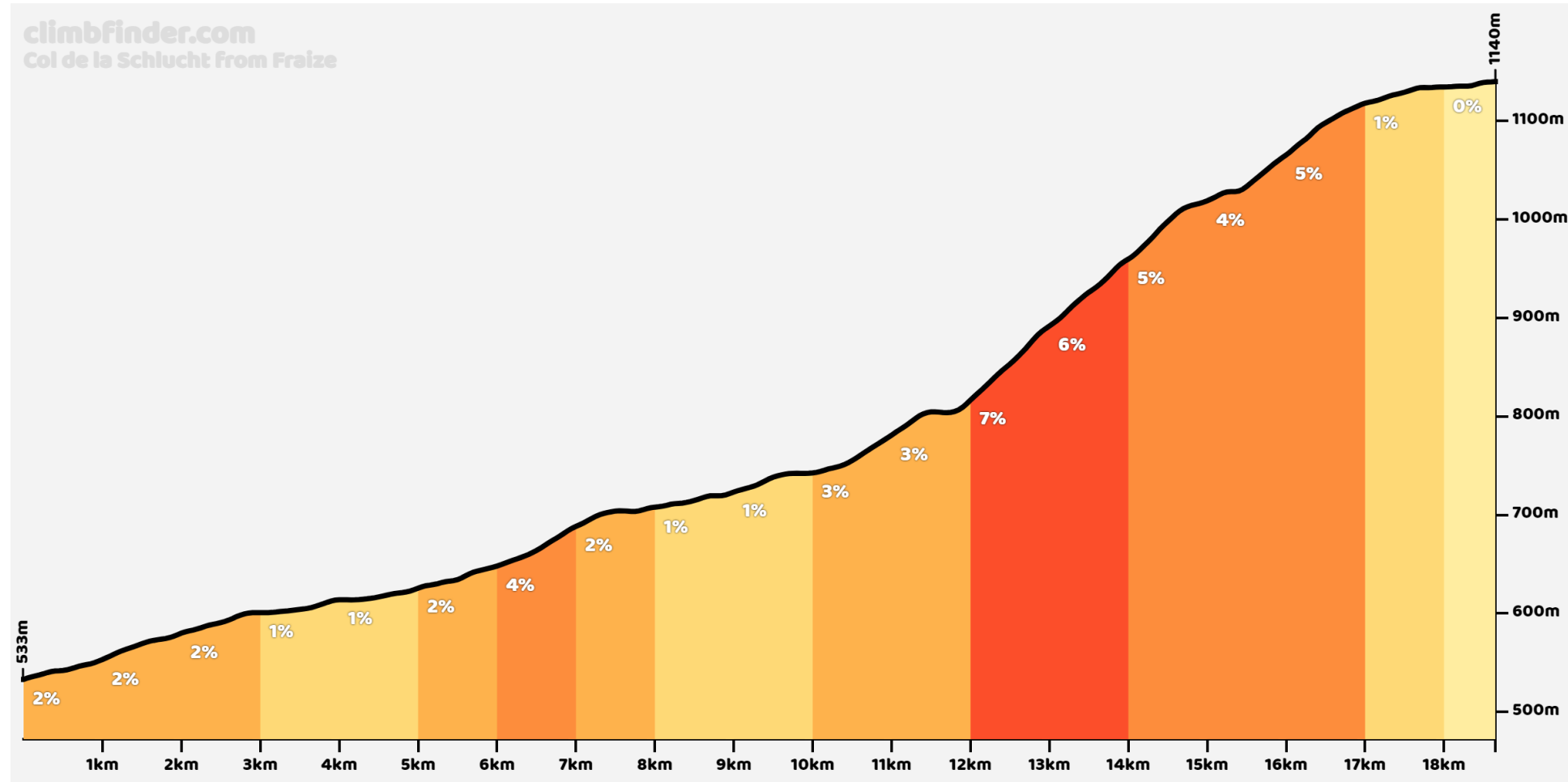
**3,4%** gemiddeld  
**12,3%** steilste 100  
meter  
Lengte **15,8** km  
**535** hoogtemeters





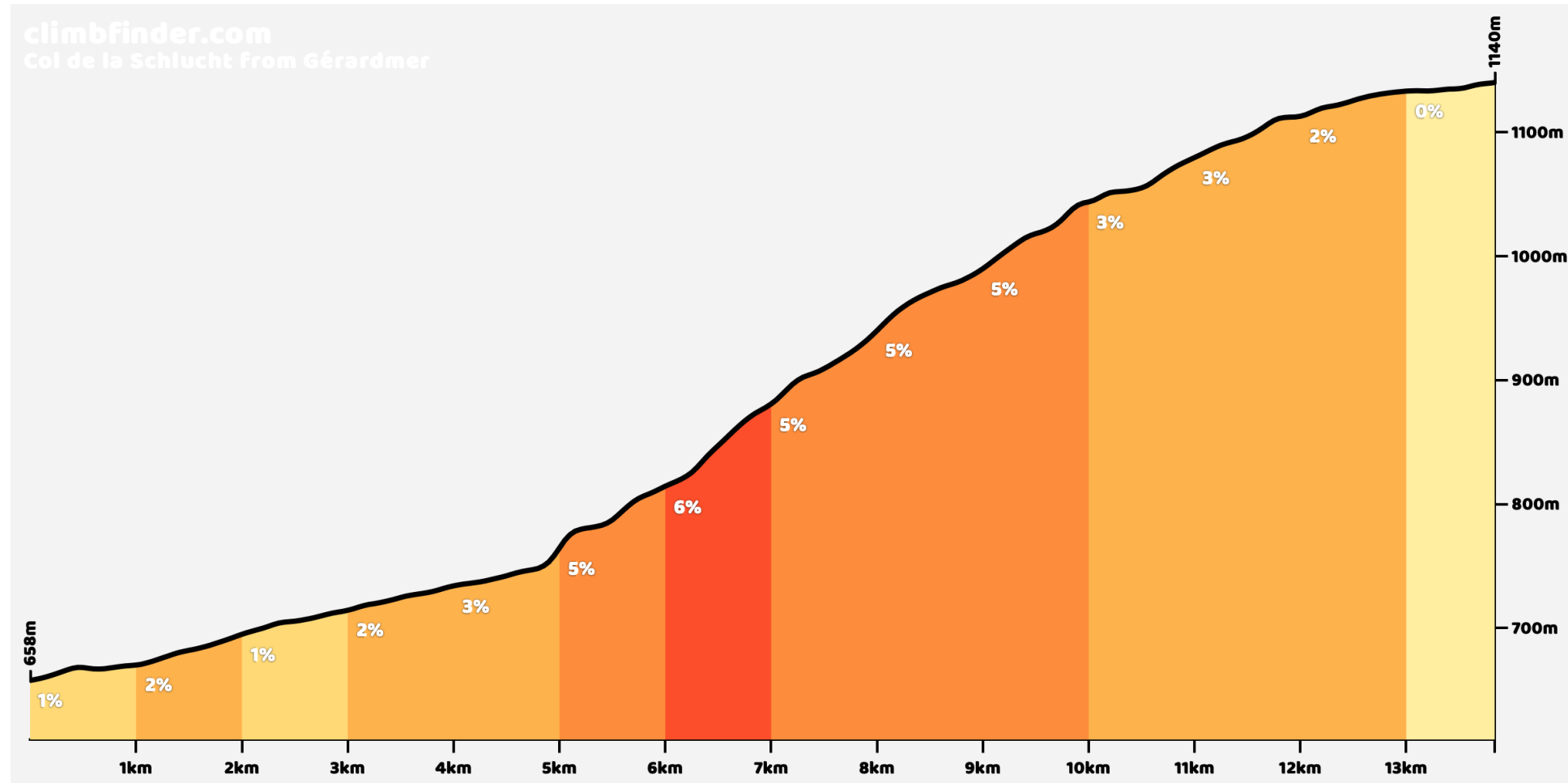
# Col de la Schlucht vanuit Fraize

**3,3%** gemiddeld  
**9,3%** steilste 100  
meter  
Lengte **18,7** km  
**609** hoogtemeters



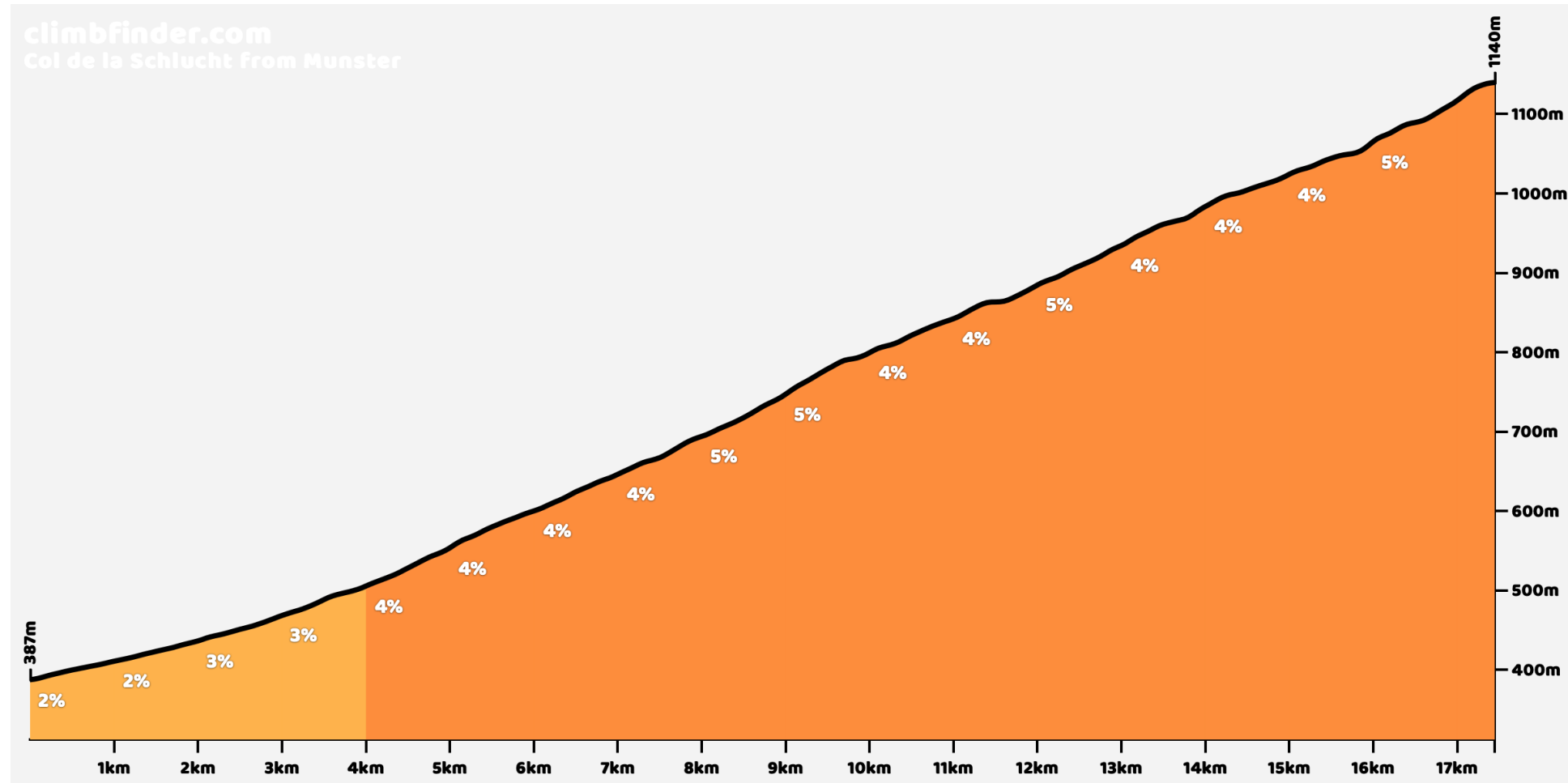
# Col de la Schlucht vanuit Gérardmer

**3,5%** gemiddeld  
**12,3%** steilste 100  
meter  
Lengte **13,8** km  
**484** hoogtemeters



# Col de la Schlucht vanuit Munster

4,3% gemiddeld  
8,6% steilste 100  
meter  
Lengte 17,5 km  
753 hoogtemeters



Samen maken we de koers!



**TFC WEESP**

RECREATIEF, SPORTIEF EN GEZELLIG